



**СТРАТЕГИЈА ОДРЖИВОГ РАЗВОЈА
ОПШТИНЕ БАРАЈЕВО
2010 – 2020.година**

Барајево, децембар 2009.године

УВОД

Методологија која је коришћена приликом израде Стратегије одрживог развоја општине Барајево (у даљем тексту Стратегија) је методологија коју спроводи Стална конференција градова и општина у оквиру Пројекта " Exchange 2 ". Стратегија је општи стратешки план развоја који треба да пружи смернице и подстицаје за будући развој Барајева. Временски оквир за имплементацију Стратегије је 2010 - 2020. година, односно 10 година.

Стратегија се односи на одрживи развој живота, рада и функционисања на територији општине Барајево. Одрживост подразумева коришћење природних ресурса у мери која дозвољава да се ти ресурси природно обнове. Постоје јаки морални разлози да данашња генерација остави потомству у наслеђе ништа мање шанси за развој, но што их она има сада. Ово резонување је засновано на фундаменталном принципу моралне правде да сви људи имају подједнака права на најшире основне слободе које не противурече слободи других. Право садашње генерације на искоришћавање ресурса и на здраву животну средину не сме угрозити исто такво право наредним генерацијама. Овај концепт проглашен је кључем политике развоја како Европске уније тако и Уједињених нација.

Циљ стратегије одрживог развоја је да доведе до равнотеже три кључна фактора, односно три стуба одрживог развоја: **одрживог економског раста** и привредног и технолошког развоја, **одрживог развоја друштва** на бази социјалне равнотеже, **заштите животне средине** уз рационално располагање природним ресурсима, спајајући их у једну целину подржану одговарајућим институционалним оквиром.

Стратегија се наслања на Националну Стратегију одрживог развоја Републике Србије и стратешка опредељења Града Београда. Рађена је у складу са националним и регионалним плановима и стратегијама развоја, и у потпуности се наставља на већ развијене општинске секторске планове – Локални еколошки акциони план, Локални акциони план за унапређење положаја избеглих и интерно расељених лица за период 2009-2013 година, Локални акциони план за Роме, Локални акциони план за Ромкиње, Локални акциони план за младе (пред усвајањем) и Локални акциони план за децу предшколског узраста. Такође, у процесу израде стратешког документа дефинисан је низ секторских планова и стратегија који требају бити развијени у наредном периоду како би се омогућило испуњавање циљева из Стратегије.

Стратегија се дефинише, усваја и спроводи на општинском нивоу и односи се на територију општине Барајево. Процес израде и имплементације Стратегије се заснива на партиципативном приступу, што подразумева директну укљученост свих заинтересованих страна током трајања целокупног процеса. У том контексту је на почетку процеса израде Стратегије, уз подршку председника општине, формиран Радни тим који је координирао процесом израде Стратегије.

Радни тимови су анализирали стање (SWOT), а потом су дефинисали визију, опште и посебне циљеве у оквиру приоритета. На основу дефинисаних циљева урађен је акциони план који треба да доведе до испуњења постављених циљева. Радни тим је имао неколико званичних састанака, међутим чланови радног тима су имали низ интерних састанака, као и састанака са корисницима директно заинтересованим за процес израде и имплементације Стратегије.

Стратешки документ у себи садржи следећа поглавља:

- Општа инфомација о општини Барајево
- Индикатори одрживости
- Ситуациона анализа приказана кроз SWOT анализу
- Стратешки документ – приоритети, визије, општи и посебни циљеви
- Локални акциони план за период од пет година

Стратегију усваја Скупштина Градске општине Барајево, а потписује је председница општине.

На основу локалног акционог плана, склапају се партнерски споразуми за имплементацију појединих циљева и активности између различитих учесника и заинтересованих страна. Партнерске споразуме за имплементацију појединачних циљева и активности одобравају и потписују законски представници одговорни за имплементацију циљева/активности, као и представници заинтересованих страна укључених у реализацију циљева/активности.

Стална конференција градова и општина и Општина Барајево потписале су 2009. године Меморандум о сарадњи .Област сарадње на коју се односи овај Меморандум је управо реализација активности на пројекту Стратегија одрживог развоја општине Барајево, односно пружање стручне и техничке помоћи у процесу стварања партнерства у локалној заједници и процесу израде Стратегије.

ОПШТИНА БАРАЈЕВО

Општина Барајево се простира на подручју од 213 km² што чини 6,6% укупне површине града. На њеној територији се налази 13 насеља и то: Арнајево, Барајево, Баћевац, Бељина, Бождаревац, Велики Борак, Вранић, Гунцати, Лисовић, Манић, Мељак, Рожанци и Шиљаковац, од којих је формирано 15 месних заједница.

Насеље Барајево формирано је у котлини Барајевске реке која кроз њега протиче и дели га на два једнака дела. Удаљено је од Београда (Ибарском магистралом) 28 km, а железничком пругом 31 km.

Географске одлике

Територија општине Барајево налази се у јужном делу ширег подручја града Београда у брежуљкастом крају у ниској Шумадији, испресецаној речним долинама мањих река које гравитирају ка Колубари. Са севера општина Барајево граничи се са општинама Чукарица и Вождовац, са истока са општином Сопот, са југа са општином Лазаревац и са запада са општином Обреновац.

Највиша тачка на источној граници општине Парцански вис (408 метара надморске висине) доминира читавим крајем. Остали истакнути висови ретко премашују 220 m надморске висине и благо се издижу изнад просторне површи чија се надморска висина креће око 200 m, и која је по правилу оријентисана ка југозападу, тј. ерозионом базису Колубаре.

Липовица је у извесном смислу стожер читавог краја, како у геоморфолошком тако и у геолошком погледу.

Хидрографија и подземне воде

Све реке које протичу преко територије општине Барајево имају веома мали проток, испод 1 m³/sec и имају плитка корита тако да се процес засипања корита плодним муљем, започет у леденом добу, наставља и до данашњих дана, праћен изливањима и плављењем околних ораница у време обилнијих падавина или отапања већих количина снежног покривача.

Барајевска река са разгранатом изворишном мрежом и својом десном притоком Баћевачком реком најдужа је река на територији општине. Дужина њеног тока, мерена од изворишта у области Карауле (307 m) до ушћа у Бељаницу износи 16 km.

Подземна вода у сарматским кречњачким теренима скупља се на вододржљивој глиновитој подлози, која се по правилу јавља испод кречњака, и на подесним местима, тамо где речне долине пресецају контакт глине и кречњака, избија на површину у виду јачих и слабијих извора који су обично поређани линеарно, у низовима на долињским странама или при дну речне долине. Такве изворске линије у контакту глине у основи и кречњака у повлати јављају се дуж Баћевачке реке, на њеној левој обали, почев од Буковца и Матевског потока, затим дуж Барајевске реке, са њене обе стране.

Клима и биљни свет

Општина Барајево налази се између 44°30` и 44°39` северне географске ширине, тј. у средишту северног умереног климатског појаса. По свом географском положају припада Панонском басену, његовом јужном ободном делу увученом у шумадијске планине које припадају динарском планинском систему.

Окренут према северу ка Панонском басену овај крај има одлике континенталне климе са знатним годишњим и дневним колебањима температуре и малом количином атмосферског талога. То је у основи средњеевропска панонска клима, у којој се сукобљавају елементи степског и шумског режима. Ваздушне масе већином долазе са запада и југозапада Алпа, доносећи влагу и пад температуре, док са севера и истока ваздушна струјања обично указују на хладно и суво време. Јачи ветрови су кошава, северац и југ, док западни ветар од Колубаре обично носи пријатан и свеж ваздух.

Средња годишња температура креће се око 11,9°C при чему је средња летња температура креће око 25°C а у зимским месецима око 1°C. Апсолутни минимум је -21°C а апсолутни максимум 40,5°C.

Сви подаци су подаци Хидрометеоролошког завода Србије и односе се на Београд.

Околина Барајева обично има изразито лепу и пријатну јесен док се право пролеће, после нестанка шума, изразито скратило и обично после хладних фебруара и марта нагло наступи отопљавање и брз прелазак у лето. Такође, учестале су сушне године, што се нарочито осећа у јулу и августу, тада вегетација закржља и пожухти а ваздух се прегреје.

Некада је цео крај представљао шумску област прошарану ораницама. Заступљене су храстове шуме (цер, граница), букове, грабове и липове шуме. Међутим, са развитком насеља шуме су нагло крчене, нарочито непосредно после првог светског рата, када је овај крај дао огромне количине ћумура београдској чаршији. Данас су шуме на територији општине сведене на три јако сужена, ораницама, ливадама и воћнацима испресеци појаса. Први, највећи шумски појас обухвата Липовицу, одакле се у разуђеном виду преко Барајева пружа на Подвис и спаја са шумама у селу Губеревцу. Други се протеже јужније у истом правцу, од Бељанског виса преко Бојишта и Збеговишта, Кућина Борачког виса и Липоваче до Ибарског пута. Трећи већи шумски комплекс представља борачка шума Стариновац.

Насеља и становништво

Прва насеља на територији општине Барајево појавила су се пре пет хиљада година, у доба неолита. Многобројни извори на територији данашње општине били су предуслов настањивања на овом подручју. По предању у давна времена би речено: "бара је ово". Тако је настало и до данас остало име Барајево. Насеље се помиње у доба турске управе под именом Барај, а у време аустријске окупације под данашњим именом. Највеће неолитско насеље на територији барајевске општине било је у Барајеву и заузимало је простор од око 100 хектара, а налазило се на локалитету које је у археологији познат под именом Кремените њиве крај пута Барајево – Липовица.

У овим крајевима живели су Илири, Келти, а почетком нове ере Римљани. Период досељавања словенског становништва у ове крајеве историјски је неразјашњен. Барајево се први пут помиње у катастарском попису који су извршили Турци 1536. године, као друго име за Барај (забележено 1528. године).

У Великом Борку је 1805. године одржана прва Народна скупштина устаничке Србије, на којој је установљен Правитељствујешћи совјет српски, први орган извршне власти у Србији. За председника Совјета изабран је прота Матеја А. Ненадовић, а за совјетника Београдске нахије Павле Поповић из Вранића. У Великом Борку, за време Првог српског устанка радила је и прва пошта у Србији.

Највеће миграције становништва одвијале су се током Прве и Друге сеобе при чему се део локалног становништва исељавао у области са друге стране Саве док се у ове крајеве досељавало становништво из готово свих српских области.

Савремени процес миграције се одвија у два правца: досељавање становника из свих области, нарочито избегла и прогнана лица и у другом правцу миграције ка Београду, дневне ради одласка на посао и трајне у смислу исељавања. Како је 70-их година прошлог века велики број Београђана изградио викенд објекте на територији општине Барајево, примећен је специфичан облик миграција старијих становника, сопственика поменутих објеката који их по одласку у пензију трајно насељавају.

Према последњем попису из 2002. године у Барајеву је стално настањен 26 641 становник, али је стваран број сталних и повремено настањених за 20% посто већи. Највеће насеље је Барајево са преко 8 000 становника. Број домаћинстава је 8254. Ради се углавном о индивидуалној стамбеној изградњи.

Природни прираштај становништва већ низ година узастопно има негативну стопу. По подацима из 2008. године она износи - 7,2.

На територији Општине живе припадници двадесетак народа и националних мањина. По националној структури 94,53% становништва су Срби. Од осталих народа најзаступљенији су Црногорци и Роми.

Привреда

Општина Барајево претежно је рурална средина која нема развијену индустрију. Криза деведесетих допринела је да се до тада постојећи потенцијали за развитак индустријске производње, на жалост, угасе. Фабрика кугличних лежајева са аутоматизованом производњом, капацитета 20,5 милиона комада годишње, која је запошљавала преко 600 радника, данас не ради. Иста судбина задесила је и погон за производњу светилки "Електрон".

Одређени потенцијали за привредни развој, који се огледају пре свега у дефинисаним индустријским зонама, доброј саобраћајној инфраструктури и близини Београда као највећег тржишта, за сада су још увек неискоришћени. Индустријска зона Требеж, комунално, инфраструктурно и урбанистички је потпуно уређена. Поред већ 7 – 8 саграђених производних капацитета, овде постоји могућност за изградњу и отварање већег броја мањих и средњих предузећа. Пословна зона формира се и уз Ибарску магистралу у Мељаку и Вранићу. Значајан потенцијал Барајево има и у стамбено-пословној зони у насељу Гај где је изграђена комплетна инфраструктура.

Оно што охрабрује потенцијалне инвеститоре јесте чињеница да је поступак добијања потребних сагласности, односно грађевинских дозвола, код надлежних општинских органа управе максимално поједностављен.

На подручју општине регистровано је око 1.200 привредних субјеката, највише у области трговине, грађевинарства, саобраћаја и прерађивачке индустрије. Углавном се ради о приватном сектору.

Пољопривреда

У структури барајевске привреде највеће учешће има пољопривреда у којој преовлађује индивидуални сектор. Обрадиво земљиште покрива површину од око 15.000 хектара. Од тога 12678 ха заузимају орнице, 1500 ха ливаде и пашњаци, 1000 ха воћњаци и 33 ха виногради, док су на 2000 ха повртарске културе. Значајан је проценат необрађеног земљишта - 6.500 ха. Због проблема са којима се сусреће пољопривреда-недостатак финансија, застарела механизација и неповољан паритет цена, тај проценат је из године у годину све већи. Пољопривредни произвођачи располажу са преко 1.500 трактора, 70 комбајна, исто толико берача кукуруза и око 5700 разних прикључних машина. Око 4.500 хектара је под шумом, од чега је 3.000 хектара у приватној својини. Шумама које нису у приватном власништву газдује ЈП "Србијашуме".

Прерада пољопривредних производа на територији општине Барајево је недовољно развијена. Прерада житарица, производња брашна и сточне хране раније се обављала у два млина, а сада услед процеса приватизације у само једном капацитета 25 т на 24 часа и складишним капацитетом од 120 т. Прерада сточарских производа врши се у једној кланици крупне стоке и једном објекту за производњу сухомеснатих производа. Док се прерада млека и одређени број утовљених јунади, свиња и оваца прерађују у млекарима и кланицама на подручју града Београда.

Због неорганизованог откупа и прераде воћа и поврћа највеће количине воћа се прерађују у ракију која се користи за сопствене потребе. Што се тиче поврћа, нарочито оно које се оставља за зимницу, прерађује се на земљорадничким газдинствима за своје потребе а мањи део се продаје у виду спремљене зимнице.

На основу овога можемо закључити да са аспекта прераде воћа и поврћа у Барајеву постоје велики потенцијали и могућности.

Сточарска производња се у потпуности организује на газдинствима земљорадника. Поред производње за сопствене потребе ова газдинства производе и веће количине млека, меса, вуне, јаја и меда за тржиште.

Организацију откупа млека врсе постојеће земљорадничке задруге и Индустрија млека у Београду. Са подручја општине дневно се откупи од 1200 до 1400 литара млека или годишње од 438 000 до 511 000 литара . Међутим, одређени број села у нашој општини није организован па се млеко прерађује у млечне производе, најчешће сир и кајмак и продаје на пијацама. Због ниске цене млека многи земљорадници се одлучују на продају сира и кајмака на београдским пијацама, тако да за откуп остане мањи део произведеног млека.

Годишња производња – прираст говеђег, свињског, овчијег и живинског меса процењује се на око 1200 т. Организација откупа стоке и пласман стоке и пласман меса се обавља преко земљорадничких задруга, приватних кланица, а део у сопственој режији земљорадника. У протеклом периоду на територији општине Барајево за прераду и дораду меса изграђена су два капацитета у приватном власништву.

Туризам

Туризам – спортско-рекреативни, излетнички и ловни, је велика али још увек недовољно искоришћена шанса за бржи развој општине Барајево. Атрактивна ловишта са разним врстама дивљачи, очувана природа, бистри потоци и питоми обронци, бескрајне шуме и језеро „Дубоки поток“ богато рибом- најбоље представљају Барајево и његову околину. Ловачко удружење „Мића Поповић“ броји око 600 чланова, организованих у 16 секција и газдује ловиштем у површини од 22.000 ха од чега је преко 4.500 ха под шумом. Ловно продуктивна површина је 15.000 ха. На подручју општине Барајево углавном је заступљена срнећа дивљач. Затим зечја, фазанска, јаребичија, а задњих година појавиле су се дивље свиње, као и шакали и дивље мачке.

Највећи очувани шумски појас чини комплекс Липовичких шума које покривају 1200 ха и налазе се на свега 20 км од центра Београда. А успешан пример интеграције туризма, заштите животне средине, пољопривредне и руралне економије је еко-агро туризам. Управо у оваквој стратегији развоја општина Барајево види своју шансу.

У Вранићу у оквиру Сабора Светог Илије, 2. августа, организује се фестивал фолклора на коме учествује већи број културно уметничких друштава. Културно- уметничко друштво “Вранић” из Вранића и Фолклорни ансамбл “Шумадија” из Барајева, окупљају велики број чланова и својим наступима у земљи и на гостовањима у иностранству, освајају не само симпатије публике, већ и признања стручних жирија.

На територији општине евидентиран је велики број културно-историјских споменика, а најзначајнији су Црква брвнара у Вранићу из 18. века која је стављена под заштиту, основна школа у Вранићу која је подигнута 1848. године, Матића кућа с краја 18. века која је рестаурирана 1977. године, стара зграда основне школе у Бождаревцу из 1891.године, остаци старих воденица. стара породична кућа са доклатом и стара механа Љубинковића у Бељини, римски мост у Бељини, центар МЗ Бељина, стара механа у Барајеву и др.

У Црквеној ризници у Вранићу налази се велики број експоната из археолошких налазишта са овог подручја, старог новца, оружја, икона и црквених књига, етнографским материјалом, документима и фотографијама важних личности. Поред већег броја изузетно вредних икона, ризница чува крст Хаџи Рувима, игумана Манастира Боговађа, рађен 1796. године, а поклоњен цркви у Вранићу 1800. године. Ту се налази и богата књишко-архивска грађа која обухвата период од 16. до 20. века, као и библиотека која броји око 10.000 књига.

Друштвени сектор

Друштвени сектор је још увек високо централизован, технички и финансијски веома захтеван за одржавање. Надлежности Општине, Града и Републике нису јасно разграничене.

Здравство

О здравственој заштити становника општине Барајево брине Дом здравља „Др Милорад Влајковић“ у Барајеву. Садашњи објект Дома здравља отворен је 1978. године .У оквиру ове установе раде: Служба опште медицине са патронажом, Служба за здравствену заштиту жена, Служба за здравствену заштиту деце и омладине, Служба за стоматолошку здравствену заштиту, Дијагностичка служба у чијем саставу је и кабинет за радиолошку дијагностику, кабинет за ултразвучну дијагностику, кабинет физикалне медицине и рехабилитације, Апотека, Служба хитне медицинске помоћи, Лабораторија , а од 1986. године и Центар за хемодијализу са 8 дијализних места.Консултативно специјалистичке службе (интерно, ОРЛ и неуропсихијатрија) организоване су кроз интернистичке амбуланте.

Дом здравља «Др Сима Влајковић» у Барајеву има централни објект у Барајеву површине 3613 метара квадратних. Крајем 2007. године обновљена је опрема по свим службама (ЕКГ апарати, инхалатори, негатоскопи, рефлектори, отоскопи и офтамолскопи, комплети за реанимацију, дефбрилатор, боца с кисеоником и др.).

Примарна здравствена заштита обавља се у Здравственој станици у Вранићу, објекту површине 450 м2, амбуланти у Великом Борку , здравственој станици у Бељини. Завршен је објект амбуланте у насељу Требеж и очекује се да буде у пуној функцији током 2010.године.

Један лекар на 621 становника у примарној здравственој заштити је европски просек, а у општини Барајево на једног лекара у просеку долази 867 становника.

Образовање

На подручју општине раде две основне школе: ОШ „Миодраг Вуковић Сељак“ у Барајеву (матична школа и 14 подручних школа) са 1536 ученика и ОШ „Павле Поповић“ у Вранићу (матична школа и две подручне школе у Мељаку и Шилјаковцу) са 600 ученика. У свим селима раде подручна одељења ових школа (1. до 4. разред), осим у Бељини, где постоје одељења свих осам разреда. Настава се у селима изводи у комбинованим одељењима што отежава нормалан рад и комуникацију са ученицима.

Матична школа у Барајеву је опремљена фискултурном салом, библиотеком са 13.614 књига, читаоницом, свечаном салом са видео бимом и два кабинета са рачунарима. Настава је кабинетска за ученике од I до VII разреда.

Средња школа Барајево има преко 900 ученика у 30 одељења. Школа је отворена 01.септембра 1976. године. Школује следеће образовне профиле: пољопривредни техничар, руковалац - механичар пољопривредне технике, цвећар – вртлар, аутомеханичар-аутолимар, трговац, економски техничар, женски и мушки фризер. Школа је опремљена библиотеком са око 10.000 књига, два кабинета за информатику са по 18 рачунара, радионицом за обуку ученика машинске струке, салонима за обуку мушких и женских фризера, кабинетом за трговце, фискултурном салом и спортским теренима.

Спорт

Спортот се у Барајеву бави веома велики број младих људи који своје спортске активности обављају у 23 клуба са око 3.500 регистрованих спортиста ,у оквиру Спортског савеза Барајево, организације која врши сталну координацију рада на плану развоја спорта и његовом функционирању.

Скоро свака месна заједница располаже фудбалским игралиштем, као и теренима за мале спортове. У склопу спортског центра Плешке постоје и два отворена базена која тренутно нису у функцији. У непосредној близини мотела "Липовичка шума" изграђен је терен за препонско јахање. Све је више приватника који се определују да уложе своја средства у спортске објекте : тениска игралишта, базене, балоне, мање спортске центре и сл.

Оно што недостаје је спортска хала.

Култура

Најзначајнија установа у области културе на подручју општине је Центар за културу Барајево формиран крајем 2008. године одлуком Скупштине Градске општине Барајево. Својим Програмом рада Центар је предвидео реализацију програма културно-уметничког и аматерског стваралаштва у области књижевности, позоришта, ликовног и музичког стваралаштва, филмске уметности, очувања фолклорног и етно стваралаштва ,као и један богат трибински програм са актуелним темама .

У организацији и реализацији ових манифестација поред Центра за културу и месних заједница Барајево, Вранић, Лисовић и Велики Борак , учествовали су КУД „Вранић“, ФА“Шумадија“, Клуб пријатеља „Завичај“, Удружење грађана „Домаћа радиност Барајева“, Невладина организација „Изазов живота“, Етно радионица „Ана“, Удружење избеглих, прогнаних , расељених и досељених грађана „Ново огњиште“, Књижевни клуб „Јован Дучић“, Савез потомака ратника, Организација „Деца Барајева“. Свој немерљив допринос дала је и Српска православна црква.

На фреквенцији 105,9 ФМ програм емитује 24 часа дневно Радио Барајево. Скупштина општине издаје билтен под називом "Барајевски гласник" који излази једном месечно у тиражу од 3000 примерака и бесплатно се дистрибуира грађанима.

Библиотека "Јован Дучић" послује као организациона јединица библиотеке града Београда. Поред централног одељења у Барајеву, постоји и огранак библиотеке у Вранићу . Библиотека располаже са 45.000 књига и има 1.800 чланова, и изузетно је добро опремљена најновијим насловима. Поред основне делатности, библиотека се бави културно-информативном делатношћу, као што су књижевни сусрети, предавања, промоције и изложбе.

Фолклор заузима традиционално значајно место у културним дешавањима општине. Два културно-уметничка друштва „Шумадија „ и „ Вранић“ доприносе развоју традиције краја и изузетно сарађују са Центром за културу.

Дечија и социјална заштита

Предшколска установа „Полетарац“ обавља своју основну делатност у оквиру једног централног објекта за боравак деце од 1 до 7 године – „Полетарац“ ,два депанданса : „Слончићи“ за боравак деце од 3-5 година и „Звончићи“ за боравак деце од 5-7 година ,новоотвореном вртић „Вранић“ у Вранићу за боравак деце од 1 до 7 година и просторији за рад са децом пред полазак у школу (припремни предшколски програм) .Васпитно образовни рад организује се у 37,5 васпитних група са око 480 деце.

Различите видове социјалне и породично-правне заштите остварује око 1500 лица, што значи да је 6% становништва Барајева обухваћено неким обликом социјалне заштите.Према нормама које уређују начин евиденције у области социјалне и породично-правне заштите, узраст је један од главних критеријума за њихово разврставање. На бази тог класификационог принципа диференцирају се три основне групације: деца и омладина, одрасла и остарела лица.

Послове социјалне заштите обавља градски центар за социјални рад – Одељење у Барајеву.

Јавна предузећа

Надлежност на комуналним делатностима на територији општине Барајево подељена је између јавних предузећа чији је оснивач Скупштина града Београда и Јавних предузећа чији је оснивач општина Барајево. Тако да «Електодистрибуција Београд», «Београдски водовод и канализација» и ЈП «Ласта» обављају делатност преко својих пословних јединица у Барајеву, док је општина Барајево основач ЈП за информисање «Радио Барајево», «Дирекције за грађевинско земљиште и путеве општине Барајево» ЈП и ЈКП»10.октобар», које су надлежне, редом, за информисање, одржавање локалних путева и јавне расвете, изношење смећа и извођење радова на одржавању путева и друге грађевинске радове.

Скроман хидролошки потенцијал и стално повећање броја становника (стамбено насеље „Гај“) условило је да се проблем водоснабдевања Барајева годинама третира као приоритет и налази у свим плановима развоја Општине. Једина могућност стабилног снабдевања водом је њено довођење из Београдског водоводног система. Ова оријентација захтевала је већа стартна улагања али је једина обезбеђивала сигурно снабдевање санитарно- исправном водом. Почетком 90-тих година урађени су значајни помаци. Анализа проблема водоснабдевања Барајева поверена је инжењерима из Београдског водовода и професорима Грађевинског факултета. Потврђена је исправност планске оријентације на београдски водоводни систем и неисплативост улагања у локални водовод. Као први корак урађена је комплетна техничка документација за сва насеља у општини.

У општини Барајево не постоји уједињени канализациони систем већ су изграђени делови канализационе мреже за Насеље Гај и Барајево – центар.

Преко територије општине Барајево прелази један магистрални пут М22 – Ибарска магистрала ,у дужини од 18 км који повезује Београд и северну Србију са Јадранским морем и представља једну од најзначајнијих саобраћајница у земљи.

Регионални пут Р107, од Ибарске магистрале преко Бељине до Космаја, пролази кроз центар Барајева и повезује га са Сопотом и Младеновцем, односно преко Ибарске магистрале са Београдом, на другој страни. На овом путу се одвија највећи део локалног саобраћаја и саобраћајница је великим делом у добром стању. Правац Вранић-Барајево преко Баћевца повезује регионални пут Р201 дужине од око 18 км на нашој територији.

Локалном мрежом путева добро је покривена територија општине. Укупна дужина локалних путева под асфалтом је 93 км.

Регионални пут Р107 је уједно и једина улица која повезује административни центар Барајева са остатком насеља одвојеног прелазом преко пруге. Због великог саобраћајног оптерећења ова улица је често загушена и саобраћај се споро одвија па треба потражити решење за нову саобраћајницу која би представљала алтернативни правац.

Железнички саобраћај се одвија пругом Београд-Бар која има изграђен један колосек а за бржи и ефикаснији саобраћај било би потребно саградити још један. Стајалиште у Центру Барајева намењено је поласцима Беовоза и путничких возова док се брзи и међународни возови на њему не заустављају. Обзиром да је то једини вид јавног превоза којим се из центра Барајева може стићи у центар града и поред недовољног броја полазака представља значајан вид комуникације.

Превоз путника обавља предузеће Ласта, како у локалном саобраћају, тако и на линији према Београду. Бољем превозу путника знатно је допринело и отварање линије Беовоза Београд – Лајковац.

Насеље Барајево има мали број паркинг места ,око 90 ,који је далеко испод потреба грађана.

Управљање чврстим отпадом на територији општине Барајево сведено је на: сакупљање, одвожење и одлагање комуналног отпада, и то кућног и кабастог отпада из домаћинства, отпада са јавних површина, уклањање животињских лешева са јавних површина, одвожење фекалних и других отпадних вода, чишћење јавних површина и сл.

Послове инспекцијског надзора у области комуналног уређења и заштите животне средине обављају 3 комунална инспектора.

Одлуком СО Барајево од 01.04.2005. године забрањено је одлагање отпада на постојећој депонији – сметлишту, јер није испуњавала ни минимум стандарда за заштиту животне средине (по категоризацији Националне стратегије управљања отпадом ова локација депоновања сврстана је у четврту групу). Након затварања извршена је рекултивација у складу са важећим прописима. Тренутно се отпад одвози и одлаже на Централну градску депонију у Винчи.

Здравље људи директно зависи од животне средине која их окружује, ваздуха који удишу, воде коју пију и земље чије плодове користе у исхрани. Зато је од суштинског значаја указати јавности на штете по сопствено здравље од бесправног одлагања отпада и дугорочно на трошкове општине за ремедијацију.

Мобилна Телефонија Србије на територији општине Брајево има три базне станице у раду лоциране у Барајеву, Мељаку и у Липовичкој шуми. Поред тога, у процесу су још две базне станице, у Вранићу и Липовица 2. За период до 2011. године Телеком Србија има у плану изградњу још 14 базних станица али је њихова позиција још недовољно прецизно дефинисана јер је развој мобилне телефоније изузетно брз па је дугорочије прогнозирање незахвално.

Телекомуникациона мрежа за фиксну телефонију не задовољава потребе грађана за овом врстом услуга. На територији општине постоји 6 телефонских централа које не могу да одговоре на захтеве грађана и обезбеде довољан број телефонских линија. Све централе

су дигиталне али би требало увећати њихове капацитете и проширити мрежу јер је најчеши проблем за немогућност прикључења непостојање довољног броја паричних места на постојећој мрежи. Осавременавање система у смислу увођења оптичког кабла за пренос података предвиђено је развојним планом Телекома Србије.

Сва насеља у општини Барајево су електрифицирана. Преко територије општине пролазе 2 далеководи у правцу Бајина Башта-Београд напона 110 KV и 220 KV. Сама општина електричном енергијом се напаја са вода напона 35 KV из правца ТЕС Колубара Овакав сиситем обезбеђује стабилно снабдевање електричном енергијом.

Скупштина општине Барајево је на седници одржаној 25.03.2005. године донела Одлуку о приступању гасификацији општине Барајево. Том одлуком је речено да ће се гасификација спровести на територији читаве општине и налаже се свим јавним предузећима и Месним заједницама да остваре међусобну сарадњу и обаве све припремне радње везане за израду идејног решења и Студије оправданости гасификације.

У поступку јавне набавке као најповољнији понуђач за израду Претходне студије оправданости и израду идејног решења изабрано је предузеће Термопродукт компани из Београда.

Становање на територији општине Барајево углавном је организовано у индивидуалним стамбеним објектима који грејање обезбеђују у приватној режији. Насеље Гај има изграђен систем централног грејања који топлотну енергију добија од топлане лоциране у самом насељу. Ова топлана користи угљак као гориво и сервисира потребе за око 800 стамбених прикључака.

На простору садашње зелене пијаце могу се разликовати четири целине: затворена пијаца у објекту „Новог дома“ који је адаптиран и прилагођен за продају млечних производа на 16 тезги са укупно 32 продајна места, зелена пијаца за продају разне робе и пољопривредних производа са 54 тезге и 4 привремена објекта и простор за продају робе из камиона на коме је могуће паркирати око 40 возила.

Сточна пијаца у Бождаревцу заузима површину од 0,5 ха и застрта је прљавим шљунком, постоји објекат за сточну вагу са утоварно-истоварном рампом, спољни тоалет и део везова за стоку.

Гробља на територији општине Барајево су углавном у високом степену попуњена (око 90-100%) . Брига о гробљима углавном је препуштена месним заједницама или самим грађанима који смоиницијативно сакупљају средства за одржавање али се накнада за сахрањивање нигде не наплаћује.

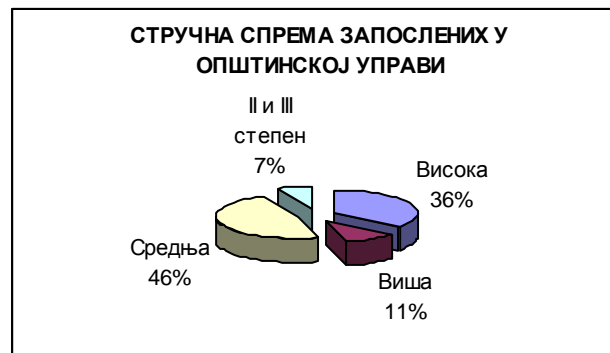
Локална самоуправа

Општинска управа општине Барајево организована је као јединствена управа са 7 Одељења , једном службом и Кабинетом .

Изменом законских прописа дошло је до промена надлежности у вршењу одређених послова (финансије и буџет, приватно предузетништво, борачко-инвалидска заштита, издавање уверења у области опште управе и грађевинске службе и др.) Такође је извршена рационализација броја запослених .

Након извршене рационализације укупан број запослених у управи је 76. У овом броју приказана су 72 стално запослена радника, 3 постављена лица и 1 приправник.

ПРЕГЛЕД ЗАПОСЛЕНИХ ПО СТРУЧНОЈ СПРЕМИ У ОПШТИНСКОЈ УПРАВИ		
Стручна спрема	Број запослених	%
Висока	27	35,50%
Виша	8	10,50%
Средња	36	47,40%
II и III степен	5	6,60%
Укупно: 76		100%



Како реформа државне и локалне управе захтева стално усавршавање знања и вештина сваког запосленог, Општинска управа предузима мере на јачању сопствених капацитета. У том циљу потписан је Меморандум о сарадњи на реализацији програма „Јачање капацитета СКГО – II фаза“ који финансијски подржава Шведска међународна агенција за развојну сарадњу (SIDA), а спроводе Програм за развој Уједињених нација (UNDP) и Стална конференција градова и општина. У оквиру компоненте ИИ Програма спроведена је Процена потреба за изградњом капацитета за добро локално управљање у општини Барајево као једној од осам пилот општина. Као резултат спроведене анализе и утврђених потреба Општина је у сарадњи са стручним тимом СКГО спровела обуке за управљање пројектним циклусом у складу са процедурама ЕУ, за управљање општинском имовином, за програмско буџетирање, за локални економски развој.

Ниво техничке опремљености управе још није достигао задовољавајући степен, а постоје и одређени проблеми са чувањем архивске грађе.

СТРАТЕШКИ ДОКУМЕНТ
(ВИЗИЈА, ПРИОРИТЕТИ И ОПШТИ И СПЕЦИФИЧНИ ЦИЉЕВИ)

ВИЗИЈА

ГРАДСКА ОПШТИНА БАРАЈЕВО, ЗЕЛЕНО СРЦЕ БЕОГРАДА, СПОЈ КУЛТУРНО-ИСТОРИЈСКОГ НАСЛЕЂА, ИЗЛЕТНИЧКОГ И СПОРТСКО-РЕКРЕАТИВНОГ ТУРИЗМА, ИЗВОР ЗДРАВЕ ХРАНЕ И ЛЕКОВИТОГ АРОМАТИЧНОГ БИЉА СА ДОСТИГНУТИМ ВИСОКИМ КВАЛИТЕТОМ ЖИВОТА И ЗАДОВОЉНИМ ГРАЂАНИМА.

ПРИОРИТЕТ	ОПШТИ ЦИЉЕВИ	СПЕЦИФИЧНИ ЦИЉЕВИ
1.УНАПРЕЂЕЊЕ КВАЛИТЕТА ЗАШТИТЕ ЖИВОТНЕ СРЕДИНЕ И ПОДСТИЦАЊЕ РАЗВОЈА ИЗЛЕТНИЧКОГ, СПОРТСКО РЕКРЕАТИВНОГ И КУЛТУРНО-ИСТОРИЈСКОГ ТУРИЗМА	1.1.Заштићена и унапређена животна и радна средина као амбијент здравог живота и развијена туристичка понуда	1.1.1.Развијена свест грађана о потреби заштите животне средине
		1.1.2.Израда планске и регулационе документације за територију општине
		1.1.3.Успостављен систем управљања отпадом
		1.1.4.Подизање капацитета локалне заједнице
		1.1.5.Развијени капацитети туристичке понуде - спортско-рекреативног и излетничког туризма са нагласком на излетиште Липовичка шума и језеро Дубоки поток
		1.1.6.Заштита зелених површина и природних добара
2.ЈАЧАЊЕ ИНФРАСТРУКТУРНИХ КАПАЦИТЕТА ОПШТИНЕ У ОКВИРУ ОПШТЕГ ДРУШТВЕНОГ РАЗВОЈА И ПОДИЗАЊЕ ЖИВОТНОГ СТАНДАРДА ГРАЂАНА	2.1.Развијен систем комуналне инфраструктуре, образовања, здравствене и дечије заштите праћен модернизованом електронском управом	2.1.1.Израда пројектне документације
		2.1.2.Израда средњорочних планова развоја
		2.1.3.Повећање мобилности грађана и повезаности општине Барајево са регионом
		2.1.4.Гасификација општине
		2.1.5.Заокружен и функционалан систем водоводне и канализационе мреже
		2.1.6.Легализација објеката на територији општине
		2.1.7.Модеран електронски систем Управе
		2.1.8.Израђен модеран здравствено-реhabилитациони центар
		2.1.9.Развој телекомуникација за подручје општине Барајево
		2.1.10.Јачање инфраструктурних капацитета локалне заједнице у области дечије, социјалне заштите и културе
		3.1.1.Уређење земљишта
		3.1.2.Производња органске хране и лековитог ароматичног биља

3. РАЗВОЈ ПОЉОПРИВРЕДНИХ ПОТЕНЦИЈАЛА ОПШТИНЕ И УВОЂЕЊЕ САВРЕМЕНИХ ТЕХНОЛОГИЈА И СТАНДАРДА СА ФИНАЛИЗАЦИЈОМ ПРОИЗВОДЊЕ	3.1. Савремена, технички и технолошки опремљена и тржишно организована пољопривредна производња са високим степеном финализације	3.1.3. Уведен виши степен финализације производње и стандарда ISO;HCCP		
		3.1.4. Организован заједнички наступ на тржишту и међусобно повезивање носилаца пољопривредне производње		
		3.1.5. Едукација пољопривредних произвођача		
		3.1.6. Јачање улоге земљорадничке задруге		
		3.1.7. Увођење и примена ИТ		
		3.1.8. Успостављање и експлоатација система наводњавања пољопривредних површина		
		4. РАЗВОЈ МАЛИХ И СРЕДЊИХ ПРЕДУЗЕЋА И ПРИВАТНОГ ПРЕДУЗЕТНИШТВА КАО ЕФИКАСАН НАЧИН ЗА ДОСТИЗАЊЕ ВИСОКОГ НИВОА СВЕУКУПНОГ РАЗВОЈА И ВИСОКОГ НИВО ЗАПОСЛЕНОСТИ	4.1. Развијена и организована мрежа МСП и предузетничке делатности као носилац привредног развоја Општине и механизам за смањење стопе незапослености	4.1.1. Развијена и организована мрежа МСП и предузетничке делатности
				4.1.2. Смањење броја незапослених за 20%
4.1.3. Увођење ИТ у систем планирања, одлучивања и управљања на нивоу локалне заједнице				

**ПРИОРИТЕТ 1:
УНАПРЕЂЕЊЕ КВАЛИТЕТА ЗАШТИТЕ ЖИВОТНЕ СРЕДИНЕ И ПОДСТИЦАЊЕ РАЗВОЈА ИЗЛЕТНИЧКОГ,
СПОРТСКО-РЕКРЕАТИВНОГ И КУЛТУРНО-ИСТОРИЈСКОГ ТУРИЗМА**

SWOT АНАЛИЗА

<i>ПРЕДНОСТИ</i>	<i>СЛАБОСТИ</i>
<ul style="list-style-type: none"> • Повезаност са Београдом – Магистрала, пруга Београд-Бар, добра веза са Аеродромом преко обилазнице • Не постојање великих загађивача животне средине • Израда просторног плана Општине 	<ul style="list-style-type: none"> • Нема канализационе мреже нити постројења за третман отпадних вода • Недостатак паркинг простора • Неадекватна брига о отпаду • Мали оквир општинског буџета • Недостатк планске документације
<i>МОГУЋНОСТИ</i>	<i>ПРЕПРЕКЕ</i>
<ul style="list-style-type: none"> • Гасификација општине • Развој институција здравствено-рехабилитационог типа • Програми едукације становништва • Покретање грађанске иницијативе • Доступност ИПА фондова и других међународних фондова • Развој интегрисаног система управљања инфраструктурним капацитетима 	<ul style="list-style-type: none"> • Недвољно развијена еколошка свест • Кашњење у изради просторног плана Општине • Недовољна финансијска средства

Специфични циљ 1.1.1. Развијена свест грађана о потреби заштите животне средине					
ПРОГРАМИ	НАЈВАЖНИЈЕ АКТИВНОСТИ	НОСИОЦИ АКТИВНОСТИ	ВРЕМЕНСКИ ОКВИР	ИЗВОРИ СРЕДСТАВА	ИНДИКАТОРИ
1.1.1.1.Развој еколошких манифестација уз континуирану едукацију деце предшколског и школског узраста	Акција "За чистије Барајево"	НВО ЈКП	редовна	Буџет Општине	спроведена акција број учесника
	Едукација путем штампаних брошура, летака, специјалних додатака у Барајевском гласнику	Одељење за привреду НВО надлежна министарства	трајна активност	надлежна министарства пројекти	број и тираж штампаног материјала
	Формирање школске еколошке секције	НВО	2011	пројекти	формирана секција
1.1.1.2.Обележавање значајних датума	Дан планете земље	НВО надлежна министарства	трајна активност	надлежна министарства пројекти Буџет Општине	манифестације и акције
	Дан заштите животне средине				
	Светски дан чистог ваздуха				

Специфични циљ 1.1.2.Израда планске и регулационе документације за територију општине					
ПРОГРАМИ	НАЈВАЖНИЈЕ АКТИВНОСТИ	НОСИОЦИ АКТИВНОСТИ	ВРЕМЕНСКИ ОКВИР	ИЗВОРИ СРЕДСТАВА	ИНДИКАТОРИ
1.1.2.1.Постизање високог нивоа постојања планске и регулационе документације за територију општине Барајево, као ефикасног инструмента за планирање и праћење	Израда Просторног плана општине Барајево	Општинско Веће Дирекција за развој и изградњу надлежне установе	2010-2011	Буџет Града	Израђен и усвојен план
	Израда Стратешке процене утицаја планских решења на животну средину	Дирекција за развој и изградњу надлежне установе	2010-2011	Буџет Града	

развоја локалне заједнице	Излагање Нацрта просторног плана на јавни увид и организовање јавне расправе	Општинско Веће Дирекција за развој и изградњу надлежне установе	2011-2012	Буџет Града Буџет Општине	
1.1.2.2.Спровођење Просторног плана општине Барајево, са организационим и функционалним успостављањем три језгра: Бељина , Барајево,Вранић	Активности на реализацији Просторног плана са организационим и функционалним успостављањем три језгра Бељина, Барајево и Вранић	Општинско Веће Дирекција за развој и изградњу установе јавна предузећа	2012-2020	Капитални буџет фондови донатори надлежна министарства	усвојени програми и планови
1.1.2.3.План детаљне регулације постројења за пречишћавање отпадних вода "Међуречје" са главним одводним колектором од насеља Барајево – центар	Израда плана	Дирекција за грађевинско земљиште и изградњу Београда		град Београд преко Дирекције за грађевинско земљиште и изградњу Београда	Израђен и усвојен план
1.1.2.4.Уређење центра Барајева	Активности на уређењу центра Барајева као центра Општине	Дирекција за развој и изградњу Барајева	2012-2020	Капитални буџет фондови донатори надлежна министарства	уређен центар

	Обухват свих улица у планску документацију са регулисањем имовинско-правних односа	Одељење за грађевинске послове Одељење за имовинско-правне, стамбене и инспекцијске послове Јавни правобранилац	до 2015	Буџет Општине Буџет Града	50% обухваћених улица
Специфичан циљ: 1.1.3. Успостављен систем управљања отпадом					
ПРОГРАМИ	НАЈВАЖНИЈЕ АКТИВНОСТИ	НОСИОЦИ АКТИВНОСТИ	ВРЕМЕНСКИ ОКВИР	ИЗВОРИ СРЕДСТАВА	ИНДИКАТОРИ
1.1.3.1. Интегрисан систем управљања отпадом на територији општине Барајево	Регистар загађивача	Општина Барајево ЈКП	2011-2012	Буџет Града Буџет Општине пројекти	урађен регистар
	Израда Локалног плана управљања отпадом на територији општине Барајево	Општина Барајево ЈКП	2011	Буџет Града Буџет Општине	израђен и усвојен ЛАП
	Развијен систем рециклаже отпада	ЈКП	2012-2016	Капитални буџет пројекти фондови	рециклиран отпад
	Пројекти санације	Дирекција за развој и изградњу Барајева ЈКП надлежне установе	2012-2020	Капитални буџет пројекти фондови	број пројеката

	Спровођење активности на изградњи Регионалне санитарне депоније са центром за рециклажу чврстог комуналног отпада (Споразум о заједничкој изградњи регионалне санитарне депоније за 11 општина Колубарског, Београдског и Мачванског округа)	Општинско Веће надлежне установе	2010-2020	Надлежна министарства фондови донатори	спроведене активности
--	--	----------------------------------	-----------	--	-----------------------

Специфични циљ:1.1.4. Подизање капацитета локалне заједнице					
ПРОГРАМИ	НАЈВАЖНИЈЕ АКТИВНОСТИ	НОСИОЦИ АКТИВНОСТИ	ВРЕМЕНСКИ ОКВИР	ИЗВОРИ СРЕДСТАВА	ИНДИКАТОРИ
1.1.4.1.Стварање ефикасних механизма за спровођење политике заштите животне средине	Формирање Службе за заштиту животне средине	Општинско Веће Општинска управа	2011-2012	Буџет Града Буџет Општине	формирана Служба
	Формирање Фонда за заштиту животне средине, као ефикасног финансијског инструмента за решавање проблема у овој стратешки важној области	Општинско Веће НВО заинтересоване стране	2011-2013	заинтересоване стране донатори	формиран Фонд
	Подизање степена стручности запослених на пословима заштите животне средине (неформално образовање, обуке, семинари, радионице, студијска путовања)	Општинска управа надлежна министарства НВО	2011-2012	пројекти донатори надлежна министарства	број спроведених обука и број учесника
	Комунални ред, чисте фасаде и уређен простор за живот и рад	Одељење за имовинско-правне, стамбене и инспекцијске послове	континуирано	Буџет Општине Буџет Града донатори Фондови	успостављен комунални ред

Специфични циљ: 1.1.5. **Развијени капацитети туристичке понуде - спортско-рекреативног и излетничког туризма са нагласком на излетиште Липовичка шума и језеро Дубоки поток**

<i>ПРОГРАМИ</i>	<i>НАЈВАЖНИЈЕ АКТИВНОСТИ</i>	<i>НОСИОЦИ АКТИВНОСТИ</i>	<i>ВРЕМЕНСКИ ОКВИР</i>	<i>ИЗВОРИ СРЕДСТАВА</i>	<i>ИНДИКАТОРИ</i>
1.1.5.1. Јачање туристичких потенцијала општине	Израда Локалног акционог плана развоја туризма за период 2011-2015	Одељење за привреду Форум туризма	2010	Буџет Општине	Израђен и усвојен план
	Активности на изради Пројекта "Излетиште Липовичка шума"	Дирекција за развој и изградњу "Србија шуме"	2011-2014	Буџет Града фондови донатори	израђен пројекат
	Активности на изради Пројекта језеро "Дубоки поток"	Дирекција за развој и изградњу "Београдводе"	2011-2014		израђен пројекат
	Израда регистра туризма општине	Одељење за привреду Форум туризма	2011	Буџет Општине	израђен регистар
	Формирање Инфо-пулта туризма	Одељење за привреду Форум туризма	2010-2011	Буџет Општине привредни субјекти	формиран инфо
	Заједничка презентација туристичких потенцијала на сајмовима и изложбама	Одељење за привреду Форум туризма	2010-2020		број презентација
1.5.1.2. Промоција и рестаурација спомен обележја на територији општине Барајево	Израда и публиковање регистра спомен обележја и спомен плоча на територији општине	Одељење за привреду Центар за културу	2010	Буџет Општине пројекти	публикован регистар
	Чишћење и поправка споменика и спомен плоча и простора око њих	НВО	2011-2012	надлежна министарства Буџет Града	очишћени и рестаурирани споменици

Специфични циљ: 1.1.6. Заштита зелених површина и природних добара					
ПРОГРАМИ	НАЈВАЖНИЈЕ АКТИВНОСТИ	НОСИОЦИ АКТИВНОСТИ	ВРЕМЕНСКИ ОКВИР	ИЗВОРИ СРЕДСТАВА	ИНДИКАТОРИ
1.1.6.1. Заштита ботаничког споменика природе "Три храста лужњака – Баре" у Шиљаковцу	Реализација годишњег програма одржавања природног добра	МЗ Шиљаковац	годишњи ниво	Буџет Града	реализован програм
1.1.6.2. Заштита јавних зелених површина	Одржавање и заштита зелених површина у центру општине	ЈКП нво	годишњи ниво	Буџет Општине	уређене површине површина у км ²
	Одржавање и заштита зелених површина у центру месних заједница				
	Одржавање и заштита зелених површина око школских објеката са територије општине Барајево				
	Уређење и одржавање зелених површина на Мађарском брду				
1.1.6.3. Пошумљавање и формирање нових парковских површина	Формирање дрвореда на територији општине Барајево	ЈКП нво	2011-2012	Буџет Града Буџет Општине пројекти надлежна министарства	формиран дрворед дужина у м
	акција пошумљавања		2011		спроведена акција
	Уређење парковских површина у Насељу Гај		2010-2011		уређене површине км ²

**ПРИОРИТЕТ 2:
ЈАЧАЊЕ ИНФРАСТРУКТУРНИХ КАПАЦИТЕТА ОПШТИНЕ У ОКВИРУ ОПШТЕГ ДРУШТВЕНОГ РАЗВОЈА
И ПОДИЗАЊЕ ЖИВОТНОГ СТАНДАРДА ГРАЂАНА**

SWOT АНАЛИЗА

ПРЕДНОСТИ	СЛАБОСТИ
<ul style="list-style-type: none"> • Повезаност са Београдом – Магистрала, пруга Београд-Бар, добра веза са Аеродромом преко обилазнице • Не постојање великих загађивача животне средине • Израда просторног плана Општине 	<ul style="list-style-type: none"> • Нема канализационе мреже • Нема постројења за третман отпадних вода • Недостатак паркинг простора • Неадекватна брига о отпаду • Мали оквир општинског буџета • Недостатк планске документације
МОГУЋНОСТИ	ПРЕПРЕКЕ
<ul style="list-style-type: none"> • Гасификација општине • Развој институција здравствено-рехабилитационог типа • Програми едукације становништва • Покретање грађанске иницијативе • Доступност ИПА фондова и других међународних фондова • Развој интегрисаног система управљања инфраструктурним капацитетима 	<ul style="list-style-type: none"> • Недвољно развијена еколошка свест • Кашњење у изради просторног плана Општине • Недовољна финансијска средства

Општи циљ 2.1.: Развијен систем комуналне инфраструктуре, образовања, здравствене и дечије заштите праћен модернизованом електронском управом

Специфични циљ 2.1.1.Израда пројектне документације

<i>ПРОГРАМИ</i>	<i>НАЈВАЖНИЈЕ АКТИВНОСТИ</i>	<i>НОСИОЦИ АКТИВНОСТИ</i>	<i>ВРЕМЕНСКИ ОКВИР</i>	<i>ИЗВОРИ СРЕДСТАВА</i>	<i>ИНДИКАТОРИ</i>
2.1.1.1. Обезбеђење финансијских средстава и израда пројектне документације	Израда пројекта катастра јавне расвете	Дирекција за развој и изградњу општине Барајево Општинско Веће	2012-2014	Капитални буџет надлежна министарства пројекти Буџет Града	Израђен катастар
	Израда хидротехничког пројекта за базен "Плешке"		2012-2014		Израђен пројекат
	Израда пројекта реконструкција месних заједница градске општине Барајево		2014-2016		Израђени пројекти
	Израда пројекта реконструкција домова културе на територији општине		2010-2013		Израђени пројекти
	Израда пројекта уређења гробаља са територије градске општине Барајево		2010-2013		Израђени пројекти
	Израда пројекта уређења зграде Општине Барајево		2010		Израђен пројекат

Специфични циљ 2.1.2.Израда средњорочних планова развоја

<i>ПРОГРАМИ</i>	<i>НАЈВАЖНИЈЕ АКТИВНОСТИ</i>	<i>НОСИОЦИ АКТИВНОСТИ</i>	<i>ВРЕМЕНСКИ ОКВИР</i>	<i>ИЗВОРИ СРЕДСТАВА</i>	<i>ИНДИКАТОРИ</i>
2.1.2.1.Евалуација текућих планова	Евалуација важећих средњорочних планова	Општинско Веће	на годишњем нивоу	Буџет општине	Спроведена евалуација
2.1.2.2.Израда нових планова	Стратегија одрживог развоја	Општинско Веће СКГО	2010	Буџет Општине пројекат	Израђена и усвојена стратегија
	Израда ЛЕАП-а	Општинско Веће Одељење за пр.и др. Делатности		Буџет Општине	Израђен и усвојен план
	Израда ЛАП-а за туризам				Израђен и усвојен ЛАП

	Израда ЛАП-а за пољопривреду				Израђен и усвојен план
--	------------------------------	--	--	--	------------------------

Специфични циљ 2.1.3. Повећање мобилности грађана и повезаности општине Барајево са регионом					
ПРОГРАМИ	НАЈВАЖНИЈЕ АКТИВНОСТИ	НОСИОЦИ АКТИВНОСТИ	ВРЕМЕНСКИ ОКВИР	ИЗВОРИ СРЕДСТАВА	ИНДИКАТОРИ
2.1.3.1. Одржавање путне мреже на територији општине	Одржавање регионалних путева	надлежно министарство	годишњи ниво	Република	Дужина у км
	Одржавање локалних путева	Општинско Веће Дирекција за развој и изградњу Барајева		Буџета Града Буџет општине	Дужина у км
	Одржавање некатегорисаних путева	Општинско Веће ЈКП			Дужина у км
	Одржавање атарских путева				Дужина у км
2.1.3.2. Зимско одржавање путева	Чишћење путева првог реда	Општинско Веће ЈКП надлежне организације		Буџета Града Буџет општине	Дужина у км
	Чишћење локалних путева				Дужина у км
	Чишћење центра Барајева				Дужина у км
2.1.3.3. Одржавање мостова	Одржавање мостова преко пруге	Железница		надлежно министарство	Број мостова
	Одржавање мостова преко водених токова	Беоводе		надлежно министарство	Број мостова
2.1.3.4. Одржавање и обележавање пружних прелаза	Чишћење простора око пружних прелаза	Општинско Веће ЈКП Железница		надлежно министарство	Број прелаза
2.1.3.5. Асфалтирање путева	Асфалтирање локалних путева	Општинско Веће Дирекција за развој и изградњу Барајева		Капитални буџет	Дужина у км
	Асфалтирање регионалних путева	надлежно министарство		надлежно министарство	Дужина у км
2.1.3.6. Изградња тротоара	Изградња нових тротоара	Општинско Веће Дирекција за развој и изградњу Барајева	Капитални буџет	Дужина у км	
	Поправка постојећих тротоара			Дужина у км	

Специфични циљ: 2.1.4. Гасификација општине					
ПРОГРАМИ	НАЈВАЖНИЈЕ АКТИВНОСТИ	НОСИОЦИ АКТИВНОСТИ	ВРЕМЕНСКИ ОКВИР	ИЗВОРИ СРЕДСТАВА	ИНДИКАТОРИ
2.1.4.1. Спровођење гасификације на територији општине Барајево	Израда планске документације за пројекат гасификације	Општинско Веће Дирекција за развој и изградњу	2010-2013	Капитални буџет надлежно министарство	Израђен пројекат
	Спровођење анкете о заинтересованости грађана за склапање уговора о прикључцима	НВО општинске службе	2012-2013	Буџет Општине	Број спроведених анкета
	Изградња мреже	Дирекција за развој и изградњу Општинско Веће	2013-2017	Капитални буџет сопствена средства кредитна средства	Израђена мрежа у км - број прикључака

Специфични циљ: 2.1.5. Заокружен и функционалан систем водоводне и канализационе мреже					
ПРОГРАМИ	НАЈВАЖНИЈЕ АКТИВНОСТИ	НОСИОЦИ АКТИВНОСТИ	ВРЕМЕНСКИ ОКВИР	ИЗВОРИ СРЕДСТАВА	ИНДИКАТОРИ
2.1.5.1. Заокружен систем водоводне мреже	Завршетак резервоара Врелине		2010-2011		Завршен резервоар
	Изградња водоводне мреже у јужном делу општине-Белџина, Манић, Рожанци, Арнајево, Лисовић		2010-2015		Израђена мрежа у км - број прикључака
2.1.5.2. Изградња канализационе мреже	Израда планске документације за пројекат "Систем отпадних вода на територији општине Барајево"	Општинско Веће Београдски водовод	2013-2015	Капитални буџет фондови надлежна министарства	Израђена документација
	Израда планске документације за пројекат "Канализација општине Барајево"		2011-2013		Израђена документација
	Реализација пројекта и изградња канализационе мреже за центар Барајева		2013-2016		Израђена мрежа – дужина у км

Специфични циљ 2.1.6. Легализација објеката на територији општине					
ПРОГРАМИ	НАЈВАЖНИЈЕ АКТИВНОСТИ	НОСИОЦИ АКТИВНОСТИ	ВРЕМЕНСКИ ОКВИР	ИЗВОРИ СРЕДСТАВА	ИНДИКАТОРИ
2.1.6.1. Легализација објеката по поднетим пријавама	Преглед поднетих пријава за легализацију објеката	Одељење за урбанизам	2010	Буџет Општине	Број пријава
	Доношење решења за објекте са уредном документацијом				Број донетих решења
	Слање обавештења о недостајућој документацији				Број послатих обавештења

Специфични циљ: 2.1.7.1. Модеран електронски систем Управе					
ПРОГРАМИ	НАЈВАЖНИЈЕ АКТИВНОСТИ	НОСИОЦИ АКТИВНОСТИ	ВРЕМЕНСКИ ОКВИР	ИЗВОРИ СРЕДСТАВА	ИНДИКАТОРИ
2.1.7.1. Повећање учешћа јавности у раду општине кроз успостављање јасно видљивих, прецизно дефинисаних и лако контролисаних стандарда	Издавање "Барајевског гласника"	Општинско Веће Кабинет председника	двомесечно	Буџет Општине	Број -5-6 годишње
	Активирање и редовно ажурирање сајта	Кабинет Председника	редовно		Активан сајт
	Штампање информативних публикација, флајера	Кабинет Председника	редовно		Број публикација
	Спровођење анкета по одређеним питањима	Општинске службе	редовно		Број анкета
2.1.7.2. Унапређење информационог система у раду општинске управе	Увођење нових инфор. Технологија	Општинска управа	трајна	Буџет Града Буџет Општине	Уведене нове технологије

2.1.7.3.Подизање квалитета у систему архивирања и чувања података	Реновирање простора за чување архиве	Општинска управа	2011		Реновиран простор
2.1.7.4.Електронско умрежавање управе	Електронско опремање управе	Општинска управа	трајна		Електронска управа
	Набавка одговарајућих софтвера и програма за подизање нивоа рада Управе	Општинска управа	трајна		Број софтвера
	Едукација запослених у управи	Општинска управа	трајна	Буџет Града пројекти	Број одржаних едукација
2.1.7.5.Постављање јединствене базе података	Успостављање јединствене базе података у Управи и јавним предузећима и установама на територији општине-	Општинска управа јавна предузећа установе	2011-2015	Буџет Општине пројекти	Успостављена база података
	Евиденција општинске имовине				
	Евиденција стамбених зграда				
	Евиденција нелегалних објеката				
	Евиденција откупа станова				

Специфични циљ: 2.1.8.Израђен модеран здравствено-рехабилитациони центар					
ПРОГРАМИ	НАЈВАЖНИЈЕ АКТИВНОСТИ	НОСИОЦИ АКТИВНОСТИ	ВРЕМЕНСКИ ОКВИР	ИЗВОРИ СРЕДСТАВА	ИНДИКАТОРИ
2.1.8.1.Изградња здравствено-рехабилитационог центра у Барајеву	Израда пројектне документације за изградњу здравствено-рехабилитационог центра у Барајеву	надлежно мистарство Град Београд	2011-2020	надлежно мистарство	Израђена документација
	Одређивање и ибезбеђење одговарајуће локације				Одређена локација
	Изградња здравствено-рехабил. Центра				Израђен центар

Специфични циљ: 2.1.9. Изградња спортског центра					
ПРОГРАМИ	НАЈВАЖНИЈЕ АКТИВНОСТИ	НОСИОЦИ АКТИВНОСТИ	ВРЕМЕНСКИ ОКВИР	ИЗВОРИ СРЕДСТАВА	ИНДИКАТОРИ
2.1.9.1. Изградња спортске хале	Израда пројектне документације за изградњу спортске хале у Барајеву	Дирекција за развој и изградњу	2011-2020	Капитални буџет надлежно министарство	Израђена документација
	Изградња спортске хале	Дирекција за развој и изградњу			Изграђена хала
2.1.9.2. Спортски центар "Плешке"	Израда пројектне документације за адаптацију и функционално оспособљавање спортског центра "Плешке" са вишенаменским садржајем	Дирекција за развој и изградњу	2011-2013		Израђена документација
	Пројекат реконструкције платоа отворених базена у Барајеву	Дирекција за развој и изградњу			Израђен пројекат
	Извођење радова	Дирекција за развој и изградњу	2014-2020		Изведени радови
Специфични циљ 2.1.10. Развој телекомуникација за подручје општине Барајево					
ПРОГРАМИ	НАЈВАЖНИЈЕ АКТИВНОСТИ	НОСИОЦИ АКТИВНОСТИ	ВРЕМЕНСКИ ОКВИР	ИЗВОРИ СРЕДСТАВА	ИНДИКАТОРИ
2.1.10.1. Побољшање ПТТ услуга и капацитета	Проширивање капацитета централе	ПТТ	до 2015	сопствена	Број нових прикључака
Специфични циљ 2.1.11. Јачање инфраструктурних капацитета локалне заједнице у области дечије, социјалне заштите и културе					
ПРОГРАМИ	НАЈВАЖНИЈЕ АКТИВНОСТИ	НОСИОЦИ АКТИВНОСТИ	ВРЕМЕНСКИ ОКВИР	ИЗВОРИ СРЕДСТАВА	ИНДИКАТОРИ
2.1.11.1. Јачање капацитета Средње школе Барајево	Проширење капацитета за извођење практичне наставе	Секретеријат за образовање Школа	2011-2013	Буџет Града Буџет Општине	Проширени капацитети
	Пројекат сале за физичко		2011-2015	Капитални буџет	изграђена сала

	Уређење школског дворишта		2011-1013	Буџет Града	Уређено двориште
2.1.12.1. Јачање капацитета предшколске установе	Изградња обданишта у Насељу Гај	Секретеријат за дечију заштиту	2011-2014	Капитални буџет	Изграђено обданиште
2.1.13.1. Јачање капацитета Центра за културу	Реновирање велике сале у Дому културе у Барајеву	Дирекција за развој и изградњу Барајева	2012-2015	Капитални буџет	Реновирана сала
2.1.14.1. Јачање капацитета основног образовања	Осамостаљивање основне школе у Бељини	Секретаријат за образовање	до 2015	Капитални буџет	Самостална школа
	Реновирање објекта школе				Реновиран објекат
	Завршетак сале у Вранићу	дирекција за развој и изградњу	2011		завршена сала

Приоритет 3.
**РАЗВОЈ ПОЉОПРИВРЕДНИХ ПОТЕНЦИЈАЛА ОПШТИНЕ И УВОЂЕЊЕ САВРЕМЕНИХ ТЕХНОЛОГИЈА И СТАНДАРДА
СА ФИНАЛИЗАЦИЈОМ ПРОИЗВОДЊЕ**

SWOT АНАЛИЗА

ПРЕДНОСТИ

- Расположиво пољопривредно земљиште (око 15 000 ха), углавном III и IV категорије и повољни агроеколошки услови
- Око 1100 регистрованих пољопривредних газдинстава
- Близина Београдског тржишта
- Средњошколски центар школује кадрове пољопривредног смера
- Традиција и искуство у сточарској производњи
- Повољни услови за воћарску и контролисану повртарску производњу
- Постојање артеријских бунара као ефикасног система за наводњавање
- Постојање станица противградне заштите
- Постојање ветеринарских станица
- Рад земљорадничких задруга 1948. год.. до данас
- Традиција породичног газдинства

СЛАБОСТИ

- Техничко- технолошка заосталост и ниска финализација производње
- Уситњеност земљишног поседа и незавршена комасација
- Мали број савремено организованих газдинстава
- Депопулација села и деаграризација села
- Недостатак стручних служби и стручњака на терену
- Слабо интересовање пољопривредних произвођача за удруживање
- Недовољан број стручних служби и стручњака на терену

ПОВОЉНЕ ПРИЛИКЕ – ШАНСЕ	ПРЕПРЕКЕ
<ul style="list-style-type: none"> • Близина Београдског тржишта и добре саобраћајне везе • Стављање у функцију постојећих капацитета земљорадничке задруге • Изградња прерађивачких капацитета • Побољшање структуре и сортимента гајених култура, врста и раса стоке • Увођење еколошког привреда и органска производња хране • Економска политика Републике Србије која стимулише развој пољопривреде и прехранбене индустрије • Опредељење града Београда за већим улагањем у пољопривредну производњу у рубним градским подручјима • Искоришћеност међународних фондова • Развој породичних газдинстава 	<ul style="list-style-type: none"> • Недефинисани тржишни услови • Недовољна подршка Министарства пољопривреде, шумарства и водопривреде Републике Србије у спровођењу мера аграрне политике • Недовољна доступност дугорочних кредита • Дестимулативан имиџ за младе

Општи циљ: 3.1. Савремена, технички и технолошки опремљена и тржишно организована пољопривредна производња са високим степеном финализације					
Специфични циљ: 3.1.1. Уређење земљишта					
ПРОГРАМИ	НАЈВАЖНИЈЕ АКТИВНОСТИ	НОСИОЦИ	ВРЕМЕНСКИ ОКВИР	ИЗВОР СРЕДСТАВА	ИНДИКАТОРИ
3.1.1.1. Уређење земљишта на територији општине Барајево	Увођење квалитетне базе података о структури пољопривредног земљишта у државној својини	Одељење за им. правне, стамбене и инсп. послове Одељење за привреду и др. делатности Катастар	2011-2015	надлежно Министарство Буџет Града	Формирана база података
	Промена структуре пољопривредног земљишта	Катастар	2010-2020		Промењена структура
	Коришћење пољопривредног земљишта у државној својини	надлежно Министарство	2010-2020		Издато земљиште у закуп . површина

	Повраћај земљишта	надлежно Министарство	2010-2020	Министарство финансија	Враћено земљиште - површина
Специфични циљ: 3.1.2. Производња органске хране и лековитог ароматичног биља					
ПРОГРАМИ	НАЈВАЖНИЈЕ АКТИВНОСТИ	НОСИОЦИ	ВРЕМЕНСКИ ОКВИР	ИЗВОР СРЕДСТАВА	ИНДИКАТОРИ
3.1.1.2. Стварање инструмената за производњу и пласман органске хране и лековитог ароматичног биља	Промоција здравих стилова живота	НВО	2010-2020	пројекти донатори	Одржане промоције - број
	Пројекти подизања пластеничких и стакленичких објеката, као капацитета за производњу органске хране	НВО приватни сектор	2010-2020	сопствена средства пројекти донатори	Подигнути капацитети - број
	Отварање пијаце органске хране – првог продајног објекта органске хране на територији града Београда	приватни сектор ЈКП НВО	2015-2020	пројекти донатори	Отворена пијаца
	Испитивање могућности за производњу лековитог биља	Одељење за привр. и др. делатности Зем. Задруга	2011-2012	Буџет Општине Буџет Града донатори фондови	Спроведена студија
	Израда пројекта "Производња лековитог биља"		2012		Израђен пројекат
	Подизање засада лековитог ароматичног биља	Зем. задруга регистрована газдинства	2013-2015	сопствена средства пројекти донатори	Подигнути засади - површина
Специфични циљ: 3.1.3. Уведен виши степен финализације производње и стандарда ISO;HCCP					
ПРОГРАМИ	АКТИВНОСТИ	НОСИОЦИ	ВРЕМЕНСКИ ОКВИР	ИЗВОР СРЕДСТАВА	ИНДИКАТОРИ
3.1.1.3. Увођење стандарда у пољопривредну производњу	Изградња капацитета за виши степен финализације у пољопривреди	Зем. задруга приватни сектор	2010-2020	Зем. задруга приватни сектор донатори надлежно Министарство	Израђени капацитети - број
	Разрађен систем хладњача, сушара и млекара на територији општине Барајево				Израђени капацитети - број
	Стандардизација производње				Уведени стандарди – број субјеката

Специфични циљ: 3.1.4.Организован заједнички наступ на тржишту и међусобно повезивање носилаца пољопривредне производње

ПРОГРАМИ	АКТИВНОСТИ	НОСИОЦИ	ВРЕМЕНСКИ ОКВИР	ИЗВОР СРЕДСТАВА	ИНДИКАТОРИ
3.1.1.4.Презентовање пољопривредне производа и промоција истих	Организован наступ на тржишту	Зем.задруга пољопривредна газдинства	2010-2020	Фондови донатори сопствена средства	Број наступа на сајмовима и изложбама
	Промоција пољопривредних производа и заједнички наступ на сајмовима, изложбама	зем.задруга пољопривредна газдинства			Број одржаних промоција
	Логистичка подршка повезивању пољопривредних произвођача у асоцијације, кластере	пољопривредна газдинства НВО општинске службе			Број асоцијација, удружења

Специфични циљ: 3.1.5.Едукација пољопривредних произвођача

ПРОГРАМИ	АКТИВНОСТИ	НОСИОЦИ	ВРЕМЕНСКИ ОКВИР	ИЗВОР СРЕДСТАВА	ИНДИКАТОРИ
3.1.1.5.Континуирана едукација пољопривредних произвођача	Предавања и видео презентације	Одељење за пр.и др.делатности Зем.задруга пројекти донатори	2010-2020	Буџет Општине Буџет Града донатори фондови пројекти	Број одржаних
	Студијска путовања – пример добре праксе				Број реализованих
	Посете Сајмовима, изложбама				Број реализованих посета – број учесника
	Информације путем штампаних брошура, билтена, летака				Број штампаних брошура...

Специфични циљ: 3.1.6.Јачање улоге земљорадничке задруге

ПРОГРАМИ	АКТИВНОСТИ	НОСИОЦИ	ВРЕМЕНСКИ ОКВИР	ИЗВОР СРЕДСТАВА	ИНДИКАТОРИ
3.1.1.6.Јачање улоге земљорадничке задруге кроз подизање	Адаптација постојећих објеката земљорадничких задруга и превођење у производно – прерађивачку категорију	Зем.задруга Задружни савез Струковна удружења	2010-2015	Зем.задруга приватни инвеститори	Број адаптираних објеката – површина корисног простора

капацитета исте	Кадровско јачање задруге		2010-2015	Зем.задруга	Број запослених
	Сајт земљорадничке задруге као ефикасан инструмент информисања пољопривредних произвођача, добављача и других значајних привредних субјеката		2010-2020	Зем.задруга	Активан сајт
	Јачање и афирмација улоге земљорадничке задруге као стожера пољопривредне производње		2010-2020	Зем.задруга Задружни савез надлежно министарство	Задруга као носилац пољопривреде

Специфични циљ: 3.1.7. Увођење и примена ИТ

ПРОГРАМИ	АКТИВНОСТИ	НОСИОЦИ	ВРЕМЕНСКИ ОКВИР	пројекти донатори	ИНДИКАТОРИ
3.1.1.7. Нови информациони системи у пракси пољопривредне производње	Стварање квалитетне базе података	Зем.задруга Одељење за пр.и др.дел.	2011-2013	Буџет Општине пројекти донатори	Формирана база података
	Техничко опремање свих чинилаца у доношењу планова и обука у области пољопривредне производње	зем.задруга пољопривредна газдинства	2011-2014		Техничка опремљеност
	Увођење ГИС-а	Зем.задруга Одељење за привреду и др.делатности	2015-2017	надлежно министарство пројекти донатори	Уведен ГИС
	Промоција и редовно ажурирање ГИС-а		2015-2020	Буџет општине пројекти	Ажуриран ГИС

Специфични циљ: 3.1.8. Успостављање и експлоатација система наводњавања пољопривредних површина

ПРОГРАМИ	АКТИВНОСТИ	НОСИОЦИ	ВРЕМЕНСКИ ОКВИР	ИЗВОР СРЕДСТАВА	ИНДИКАТОРИ
----------	------------	---------	-----------------	-----------------	------------

3.1.1.8. Унапређење система наводњавања	Испитивање могућности коришћења артерских бунара у систему наводњавања пољопривредних површина на територији општине Барајево	Зем. задруга овлашћене организације	2011-2012	Пројекти фондови надлежно министарство	Изведена студија
	Реализација пројекта и увођење система наводњавања	Зем. задруга овлашћене организације	2012-2015		Подигнут систем

ПРИОРИТЕТ 4.

РАЗВОЈ МАЛИХ И СРЕДЊИХ ПРЕДУЗЕЋА И ПРИВАТНОГ ПРЕДУЗЕТНИШТВА КАО ЕФИКАСАН НАЧИН ЗА ДОСТИЗАЊЕ ВИСОКОГ НИВОА СВЕУКУПНОГ РАЗВОЈА ОПШТИНЕ И ВИСОКОГ НИВОА ЗАПОСЛЕНОСТИ

SWOT АНАЛИЗА

ПРЕДНОСТИ	СЛАБОСТИ
<ul style="list-style-type: none"> - близина Београда - добре саобраћајне везе- Магистрала, пруга Београд-Бар, обилазница око Београда као добра веза са аеродромом - приватно власништво објеката - доступност радне снаге 	<ul style="list-style-type: none"> - недовољна финансијска средства - недовољна заинтересованост младих за производне делатности - неорганизован наступ на тржишту - недостатак стандарда - недовољна едукација младих
МОГУЋНОСТИ	ПРЕПРЕКЕ
<ul style="list-style-type: none"> - постојање школског центра за образовање младих одговарајућих занимања - повољна клима на републичком и градском нивоу за развој 	<ul style="list-style-type: none"> - недовољна доступност повољних дугорочних кредита - нестабилно тржиште

МСП

ОПШТИ ЦИЉ 4.1.

Развијена и организована мрежа МСП и предузетничке делатности као носилац привредног развоја Општине и механизам за смањење стопе незапослености

Специфични циљ: 4.1.1. Развијена и организована мрежа МСП и предузетничке делатности

ПРОГРАМИ	НАЈВАЖНИЈЕ АКТИВНОСТИ	НОСИОЦИ	ВРЕМЕНСКИ ОКВИР	ИЗВОР И ИЗНОС СРЕДСТАВА	ИНДИКАТОРИ
4.1.1.1.Развијен пословни амбијент за привредни развој	Индустријска зона „Требеж“	Дирекција за развој и изградњу Барајева	2010-2020	Буџет Општине Буџет Града	100% попуњеност зоне
	Промоција инвестиционих потенцијала Општине	Председник општине Општинско Веће Општинска управа пословна удружења	2010-2020	Буџет Општине донатори пословна удружења	Број промоција
	Организациона и технолошка подршка сектору МСП и предузетништва	Одељење за привреду и др.дел. пословна удружења	2010-2020	Буџет Општине	Остварена подршка

	Прибављање и опремање грађевинског земљишта и давање као суоснивачког улога за развој производних делатности	Одељење за финансије Одељење за имов.правне послове	2010-2020	Буџет Општине Буџет Града	Површина прибављеног земљишта
	Евиденција и давање у закуп пословног простора	Дирекција за развој и изградњу Барајева	2010-2020	Буџет Општине	Број склопљених уговора о закупу
	Додела локација на привремено коришћење на јавним површинама	Одељење за урбанизам и грађ.послове Дирекција за развој и изградњу Барајева	2010-2020	Буџет Општине	Број решења о додели локација
	Формирање базе података и Израда привредне карте Барајева	Одељење за привреду и др.дел. пословна удружења	2011	Буџет Општине	Израђена привредна карта
4.1.1.2.Подизање капацитета постојећих МСП	Организовање студијских тура и презентација успешних МСП – пример добре праксе	Одељење за привреду и др.дел. пословна удружења	2010-2020	Буџет Општине пословна удружења донатори	Број реализованих тура
	Помоћ у изради бизнис планова	НВО Одељење за привреду и др.дел.	2010-2020	пословна удружења донатори	Број субјеката којима је пружена помоћ
	Израда базе података о слободним радним местима	НСЗ пословна удружења	2010-2013	НСЗ донатори	Израђена база података
	Програм „Волонтерским радом до потребног радног искуства и праксе“	Пословна удружења	2011- 2015	пословна удружења и привредни субјекти	Реализован програм
	Подршка оснивању тренинг центра за привредне субјекте	НВО пословна удружења	2011	привредни субјекти	Основао тренинг центар
	Подршка и формирање пословних удружења	Општинско Веће	2010-2012	привредни субјекти	Број формираних удружења

4.1.1.3. Подршка развоју омладинског предузетништва	Подршка развоју омладинског предузетништва	Пословна удружења Канцеларија за младе општине Барајево	2010-2020	Буџет Општине донатори пословна удружења	Реализована подршка
	Помоћ у изради бизнис планова и пројеката	НВО КЗМ	2010-2020	Донатори	Број субјеката којима је пружена помоћ
	Инфо-пулт за потребе омладинског предузетништва	КЗМ НВО	2011-2012	Пројекти донатори	Формиран Инфо пулт
4.1.1.4. Јачање администр. капацитета општине за подршку сектору МСП и предузетништва	Унапређење рада општинске администрације у подршци развоју МСП и предузетништва	Општинска управа	2010-2020	Буџет Општине	Квалитетнији рад
	Побољшање процеса планирања и одлучивања	општинска управа	2010-2020	Буџет Општине	Побољшан процес – уведене процедуре
	Увођење ИТ у област управљања	Општинска управа	2010-2015	Буџет Општине Буџет Града	Уведене ИТ
	Организована едукација запослених радника Управе и јавних предузећа	Општинска управа јавна предузећа	2010-2020	Буџет Општине сопствена средства	Број реализованих едукација и број учесника

Специфични циљ: 4.1.2. Смањење броја незапослених за 20%					
ПРОГРАМИ	НАЈВАЖНИЈЕ АКТИВНОСТИ	НОСИОЦИ	ВРЕМЕНСКИ ОКВИР	ИЗНОС И ИЗВОР СРЕДСТАВА	ИНДИКАТОРИ
4.1.2.1. База података	Ажурирање евиденције незапослених	НСЗ	2010-2020	сопствена средства	Ажурна евиденција
	Припремање редовних тромесечних о броју и структури незапослених	НСЗ	2010-2020		Број припремљених извештаја
	Евиденција потреба за радницима	НСЗ	2010-2020		Ажурна евиденција

4.1.2.2. Преквалификација и едукација незапослених лица	Спровођење програма стицања преквалификације незапослених	НСЗ Одељење за привреду и др. делатности	2010-2020	сопствена средства донаторска средства пројекти	Реализован програм – број учесника
	Спровођење програма доквалификације незапослених са НСС		2010-2020		Реализован програм – број учесника
4.1.2.3. Сајмови запошљавања	Организовање сајмова запошљавања	НСЗ	2010-2020	Буџет Општине сопствена средства пословна удружења	Реализован сајам – број учесника

Специфични циљ: 4.1.3. Увођење ИТ у систем планирања, одлучивања и управљања на нивоу локалне заједнице					
ПРОГРАМИ	НАЈВАЖНИЈЕ АКТИВНОСТИ	НОСИОЦИ	ВРЕМЕНСКИ ОКВИР	ИЗНОС И ИЗВОР СРЕДСТАВА	ИНДИКАТОРИ
4.1.3.1. Материјално-техничко опремање установа и јавних предузећа	Израда техничког и финансијског пројекта за увођење ИТ	Општинске службе установе јавна предузећа	2011-2013	Сопствена средства Буџет Општине донатори	Израђен пројекат
	Набавка неопходне опреме		до 2015		Набављена опрема
4.1.3.2. Обука запослених за примену ИТ	Спровођење обуке запослених за примену ИТ		до 2015		Број спроведених обука и број учесника
4.1.3.3. Систем континуираног евидентирања података	Ажурирање неопходних база података у установама и јавним предузећима		2010-2020		Сопствена средства
	Регистар приватног предузетништва општине Барајево	Одељење за привреду и др. делатности	2011-2012	Буџет Општине	Формиран регистар
	Регистар туризма општине Барајево	2011	Буџет Општине	Формиран регистар	

СИСТЕМ УПРАВЉАЊА И ПРАЋЕЊА

Процес имплементације стратегије мора бити дефинисан како би се осигурао њен наставак. Кључни актери морају бити свесни својих улога и одговорности, а извршна власт мора: · доделити одговорности - тако да планови могу бити реализовани ефикасно, и · дефинисати сет мерљивих циљева - како би се пратио напредак.

Управљање у свим профитним и јавним организацијама је акт заједничног деловања људи у сврху постизања заједничких циљева. Управљање садржи фазе планирања, организације, избора људи, усмеравања, руковонења и контроле, укључујући и ангажовање људских, финансијских, технолошких и природних ресурса. Имплементација политика и стратегија за постизање задатих циљева мора бити разматрана и преиспитивана од стране свих особа укључених у процес. Начин на који се овај процес разматрања и континуираног преиспитивања реализује даје живост систему управљања и праћења, остварујући различите везе у оквиру и ван организације. Практично, процес стратешког планирања је изнад свега динамичан процес и финални документи се посматрају као динамични односно променљиви алати. Као гаранција оваквог активног приступа, целокупан процес планирања треба да буде одређен као десетогодишњи циклус: анализе – планирања – програмирања – имплементације – реализације – праћења – процене – и поновне анализе, итд. комплетно преиспитан сваких 10 година. Након 10 година би требало развијати нову Стратегију одрживог развоја локалне заједнице. Процес је комплетно приказан на следећем дијаграму:

Циклус Стратегије одрживог развоја локалне заједнице	
Година 1	1. Извештај о одрживости
	2/3. Стратешки документ са дијаграмима
	4. Локални акциони план
Година 2 -3 -4	2. Извештај о одрживости
	а. праћење имплементације Локалног акционог плана
	б. једногодишње ажурирање индикатора
Година 5	1. Извештај о одрживости
	а. ажурирање свих индикатора
	4. Локални акциони план
Година 6-7-8-9	1. Извештај о одрживости
	а. праћење имплементације Локалног акционог плана
	б. једногодишње ажурирање индикатора
Година 10	1. Извештај о одрживости + 1
	2/3. Стратешки документ са дијаграмима + 1
	4. Локални акциони план + 1

Фаза имплементације Стратегије одрживог развоја локалне заједнице је базирана на комбинацији акционог плана, организационе структуре и укључивању заинтересованих актера. Процес стратегије одрживог развоја локалне заједнице је инкорпориран и користи постојећу структуру у локалној администрацији. Главни део организационе структуре је Координациони тим који укључује разна одељења. Пожељно је да је овај Тим за координацију постављен у оквиру администрације тако да може да координира целокупним системом управљања и праћења. Координацион тим је именован од стране Председника општине.

АНЕКС

- **ИНДИКАТОРИ**
- **ПРОЈЕКТИ**
- **НАПОМЕНЕ И КОМЕНТАРИ**

ИНДИКАТОРИ

Индикатор бр. 1 XXX	ТЕМА: ЖИВОТНА СРЕДИНА - ВОДА ИНДИКАТОР: Квалитет површинских вода
------------------------	--

	број узорака	II класа речних вода		ИЗВАН II КЛАСЕ РЕЧНИХ ВОДА		физичко хемијска неисправност		бактер. неисправност	
		број	%	број	%	број	%	број	%
Колубара	20	2	10,00	11	55,00	5	25,00	2	10,00
Бељаница	4	2	50,00	1	25,00	0	0,00	1	25,00
Дубоки поток	10	6	60,00	1	10,00	2	20,00	1	10,00

Извор података : Републички хидрометеоролошки завод Србије, ХМ станица Дражевац, Статистички годишњак Београда 2007.

Напомена: У Србији се не користи ЕБИ индекс. Уредбом о класификацији вода извршена је општа подела вода у класе према њиховој намени и ради заштите живота у води кроз дефинисање граничних вредности основних показатеља квалитета вода.

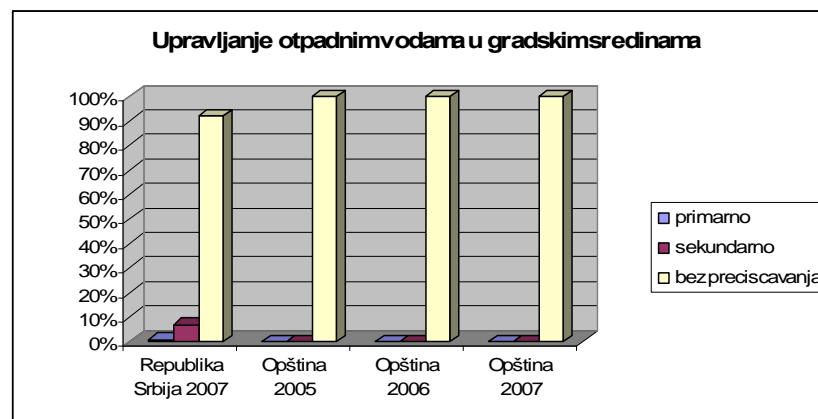
Коментар: Површинске воде са територије општине Барајево припадају Колубарском сливу, дренирајући сливовима трију река: Турије, Бељанице и Марице које се уливају у Пештан, односно Колубару. Терен је испресецан мањим рекама и потоцима који, изузимајући Бељаницу, за време јачих суша или редовно преко лета пресуше.

Проток река који протиче територијом општине Барајево је веома мали, испод 1 м³/сец. Оне се одликују плитким коритима, тако да је процес засипања корита плодним муљем, који је започет у леденом добу, настављен до данашњих дана, константно праћен изливањима и плављењем околних ораница у време обилнијих падавина или отапања већих количина снежног покривача.

Барајевска река се одликује разгранатом изворишном мрежом, а њена десна притока, Баћевачка река, најдужа је река на територији општине. Дужина њеног тока, мерена од изворишта у области Карауле (307 м), до ушћа у Бељаницу износи 16 км. Цео њен слив налази се на територији општине Барајево, у централном делу терена, док то није случај са осталим речицама и потоцима, изузев Суве реке са извориштем у Лисовићу, испод Виса (408 м) до ушћа у Бељаницу.

XXX – Градска општина Барајева, као једна од оних које се налазе на рубном подручју града Београда, у оквиру своје надлежности, не врши мониторинг поменутог индикатора, већ исти обављају надлежне институције града Београда. Из тог разлога, исте нису предвиђене као активности, које ће у периоду 2010-20 20., бити пројектоване Стратешким документом. Уколико дође до промене приликом евалуације Стратегије, вршиће се корекција исте.

Управљање отпадним водама у градским срединама	примарно	секундарно	без прецисцавања
Република Србија 2007	1%	7%	92%
Општина 2005	0 %	0 %	100 %
Општина 2006	0 %	0 %	100 %
Општина 2007	0 %	0 %	100 %



Извор података: ЈКП “10.октобар” Барајево

Коментар: Током читаве календарске године, Барајевска река служи као реципијент за комуналне отпадне воде. Континуирано посматрано, на годишњем нивоу, проблем постаје све већи, и потребно га је систематски решавати.

Пре уливања у Барајевску реку, комуналне отпадне воде не подлежу никаквом третману, што битно утиче на хемијски састав воде.

Иако основни хидролошки потенцијал Барајева, представља Барајевска река са притокама, квалитет воде у Барајевској реци, не подлеже редовним контролама. У општини Барајево не постоји уједињени канализациони систем већ су изграђени делови канализационе мреже и то:

1. У Насељу Гај :
 - кишна канализација дуљине 2033 м,
 - фекална сабирна канализациона мрежа насеља Гај дужине 1 452 м, до Биодиска,
 - фекални колектор Ø 500, дужине 800 м, од постројења за пречишћавање до реципијента, који није у функцији.
2. Барајево – центар:
 - сабирна канализациона мрежа Ø 200, дужине 1 200 м, од Мађарског брда, кроз центар, до Барајевске реке,
 - сабирна канализациона мрежа, дужине око 1 000м, у комплексу Предшколске установе, Основне и Средње школе и Дома здравља, до Барајевске реке,
 - канализациона мрежа дужине око 3 000 м, у кругу ИКП-а са системом за пречишћавање која се такође улива у Барајевску реку као крајњи реципијент.

Потребно је оспособити фекални колектор за рад и решити проблем третмана отпадних вода из постојећих канализационих мрежа пре њиховог испуштања у крајњи реципијент. Постоји техничка документација за примарну канализациону мрежу за центар Барајева и сабирни канал до постројења за третман отпадних вода.

Све ове воде не подлежу никаквом третману пре улива тако да мењају квалитет воде у Барајевској реци, нарочито у летњим месецима када се смањи количина воде у реци а порасте количина отпадне воде.

Да би се добила права слика о обиму утицаја требало би вршити редовна мерења како квалитета воде тако и протока Барајевске реке, а најмање четири пута годишње, за периоде са критичним вредностима падавина и температура.

XXX – Градска општина Барајева, као једна од оних које се налазе на рубном подручју града Београда, у оквиру своје надлежности, не врши мониторинг поменутог индикатора, већ исти обављају надлежне институције града Београда. Из тог разлога, исте нису предвиђене као активности, које ће у периоду 2010-20 20., бити пројектоване Стратешким документом. Уколико дође до промене приликом евалуације Стратегије, вршиће се корекција исте.

Индикатор бр. 3
XXX

ТЕМА: ЖИВОТНА СРЕДИНА - ВАЗДУХ
ИНДИКАТОР: Број дана са лошим квалитетом ваздуха

Извор података: Републички хидрометеоролошки завод Србије

Напомена: Мерних станица за мерење квалитета ваздуха на територији општине Барајево нема. За опис индикатора животне средине – квалитет ваздуха, коришћен је описни метод. Коришћење података РХЗ Србије са најближег мерног места, у овом случају не би било адекватно, услед знатног повећаног нивоа загађења на истом.

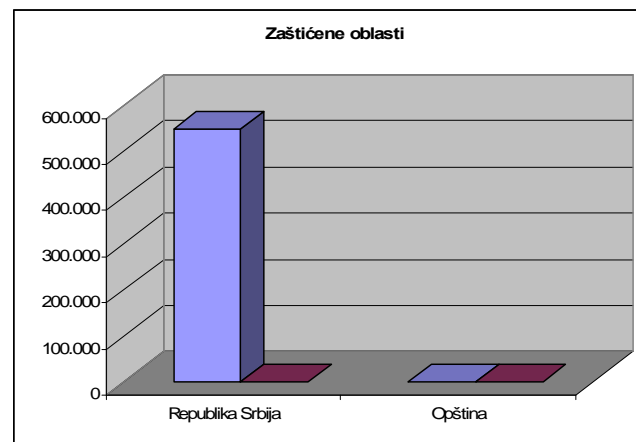
Коментар: Градска општина Барајево, са пуним правом се може назвати “еколошком општином.” Предела изузетних карактеристика, појас Липовичке шуме, “штити” територију општине Барајево од загађења, које долазе од суседних општина (Лазаревца и Обреновца). Већих индустријских загађивача на територији општине нема, обзиром да су друштвена предузећа “Индустрија кугличних лежајева” и “Електрон” приватизоване и никаква производња се у њима не одвија.

XXX – Градска општина Барајева, као једна од оних које се налазе на рубном подручју града Београда, у оквиру своје надлежности, не врши мониторинг поменутог индикатора, већ исти обављају надлежне институције града Београда. Из тог разлога, исте нису предвиђене као активности, које ће у периоду 2010-20 20., бити пројектоване Стратешким документом. Уколико дође до промене приликом евалуације Стратегије, вршиће се корекција исте.

Индикатор бр. 4
Циљ бр. 1.1.
Сп. циљ бр. 1.1.6.

ТЕМА: ЖИВОТНА СРЕДИНА – КОРИШЋЕЊЕ ЗЕМЉИШТА / БИОДИВЕРЗИТЕТ
ИНДИКАТОР: Заштићене области

Заштићене области	ха	%
Република Србија	547.176	6,19
Општина	0,5	0,23



Извор података : Градска општина Барајево, Одељење за привреду и друштвене делатности
Публикација “ Ботанички споменик природе –”Три храста лужњака – Баре”у Шиљаковцу.

Коментар: Заштићено природно добро Три стабла храста ”Баре” (Quercus robur L.) – година заштите: 1965. год. – СП – БК.
На основу Решења о стављању под заштиту природног добра ”Три храста лужњака – Баре” бр. 501-435/06 од 14.09.2006. године, које је донела Скупштина града Београда.

Природно добро ”Три храста лужњака – Баре”, стављено је под заштиту као споменик природе и категорисано као значајно природно добро III категорије.

Годишњи програм заштите и развоја природног добра ”Три храста лужњака – Баре”, који се аради сваке године, и то на основу члана 50. Закона о заштити животне средине (Сл. Гласник РС бр. 66/91; 53/95), и члана 129. Закона о заштити животне средине (Сл. Гласник РС бр. 134/05), којим се утврђује да предузеће или друго правно лице које управља, односно које се стара о заштићеном природном добру има обавезу о заштићеном природном добру има обавезу да доноси програме и друга акта са мерама заштите и развоја у складу са законом и актом о заштити, као и на основу чл. 61. Закона о заштити животне средине (Сл. Гласник РС бр. 66/91; 53/95); У складу са утврђеним мерама и условима заштите утврђеним решењем о стављању под заштиту природног добра ”Три храста лужњака – Баре”; На основу Услови заштите природе и животне средине за потребе израде дугорочног и годишњег програма заштите, уређења, коришћења и унапређења заштићеног природног добра ”Три храста лужњака – Баре” Завода за заштиту природе Србије.

ЈКП „Десети октобар“ Барајево стара се о 7 ха парковских површина и 8 ха уличних травњака, зеленила уз саобраћајнице, зеленила у стамбеним насењима и осталим уређеним теренима.

Индикатор бр. 5
Циљ бр.1.1.
Сп. Циљ бр. 1.1.3.

ТЕМА: ЖИВОТНА СРЕДИНА – КОРИШЋЕЊЕ ЗЕМЉИШТА
ИНДИКАТОР: Напуштено и загађено земљиште

Напуштено, необрађено и загађено земљиште	ха	%
Република Србија	200.000	6
Општина Барајево	6.511	43

Извор података: Статистички годишњак

Коментар: Ширење Београда као и постепен прелазак Градске општине Барајево са руралне у урбану средину доводи до смањивања површине пољопривредног земљишта. Са постепеним преласком сеоског начина живота на градски начин живота као и долажење до извора прихода из непољопривредних извора такође доводи до запуштања пољопривредног земљишта. Миграције пољопривредног становништва у градове и иностранство као и смањење природног прираштаја такође доводи на директан или индиректан начин до запуштања пољопривредног земљишта.

Враћање пољопривреде на ниво профитабилне гране привреде довешће до смањења миграција пољопривредног становништва, повећања природног прираштаја а као крајњи продукт је чување пољопривредног земљишта као предмета рада и као средства за рад као основног услова за остваривање прихода у пољопривреди.

Индикатор бр. 6
XXX

ТЕМА: ЖИВОТНА СРЕДИНА – ЛОКАЛНИ СИСТЕМ ПРЕВОЗА
ИНДИКАТОР: Јавни превоз

Извор података: Саобраћајно предузеће „Ласта“

Коментар: Јавни превоз на територији градске општине Барајево врши Саобраћајно предузеће "Ласта" .Приградски саобраћај на територији града Београда одвија се у оквиру "Ластиног" тарифног система (ЛТС). Месечним претплатним картицама омогућава се путницима да са једном претплатном картицом користе неограничен број возњи на линијама на дефинисаном подручју примене.

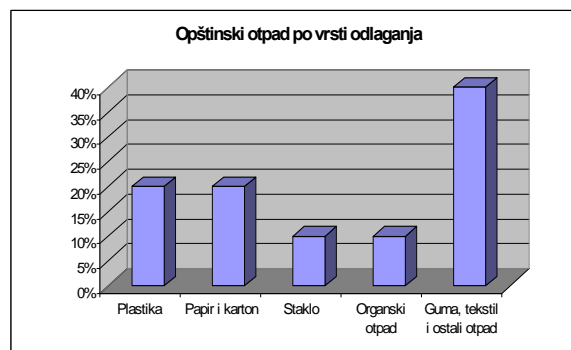
Мањи део путника користи услуге Беовоза. Због малог броја композиција и честих кашњења овај вид превоза се недовољно користи, иако је стајалиште у центру Барајева скоро реновирано.

XXX – Градска општина Барајева, као једна од оних које се налазе на рубном подручју града Београда, у оквиру своје надлежности, не врши мониторинг поменутог индикатора, већ исти обављају надлежне институције града Београда. Из тог разлога, исте нису предвиђене као активности, које ће у периоду 2010-20 20., бити пројектоване Стратешким документом. Уколико дође до промене приликом евалуације Стратегије, вршиће се корекција исте.

Индикатор бр. 7
Циљ бр. 1.1.
Сп. циљ бр. 1.1.3.

ТЕМА: ЖИВОТНА СРЕДИНА - ОТПАД
ИНДИКАТОР: Општински отпад по врсти одлагања

Пластика	око 20 %
Папир и картон	око 20 %
Стакло	око 10 %
Органски отпад	око 10 %
Гума, текстил и органски отпад	око 40 %.



Извор података: Статистички годишњак Београда, 2007., ЈП "10. Октобар" Барајево

Коментар:

Управљање чврстим отпадом на територији Општине Барајево сведено је на:

сакупљање, одвожење и одлагање комуналног отпада и то кућног и кабастог отпада из домаћинства, отпада са јавних површина, уклањање животињских лешева са јавних површина, одвожење фекалних и других отпадних вода, чишћење јавних површина и сл.

Послове инспекцијског надзора у области комуналног уређења и заштите животне средине у Одељењу за инспекцијске послове обављају три комунална инспектора .

Анализом стања уочава се постојање неразвијеног система управљања отпадом који има логичне последице: да не постоје поуздани подаци о квантитативној и квалитативној анализи отпада тј. количинама, врстама, изворима отпада (карактеризација и категоризација отпада); не постојање примарне селекције отпада на месту настанка; не постоји организовано сакупљање отпада ради рециклаже; не решава се проблем конфиската и уклањања животињских лешева; трошкови одвожења отпада на градску депонију, утичу негативно на укупни финансијски биланс ЈКП-а; неадекватан број и распоред контејнера; неправилан начин коришћења контејнера; постојање дивљих сметлишта.

Индикатор бр. 8
Циљ бр.1.1.
Сп. циљ бр. 1.1.3.

ТЕМА: ЖИВОТНА СРЕДИНА - ОТПАД
ИНДИКАТОР: Рециклирани отпад

Рециклирани отпад	Укупно, т	Стакло, т и %	Папир, т и %	Пластика, т и %	Остало, т и %
Општина 2005	0 т	0 т	0 т	0 т	0 т
Општина 2006	0 т	0 т	0 т	0 т	0 т
Општина 2007	0 т	0 т	0 т	0 т	0 т

Извор података: ЈКП „Десети октобар“

Коментар: Јавно комунално предузеће ”10. Октобар”, регистровано је за основне делатности: производња и дистрибуција воде, сакупљање и изношење смећа, пречишћавање и одвођење отпадних вода, производња и дистрибуција топлотне енергије, пијачне услуге, уређење и одржавање зелених површина, одржавање улица и саобраћајница. Поред наведених, ЈКП ”10. Октобар”, у оквиру својих надлежности има могућност увођења рециклаже у систем обраде отпада, међутим, до сада исти није спровела, тако да не постоје подаци о количинама рециклираног отпада.

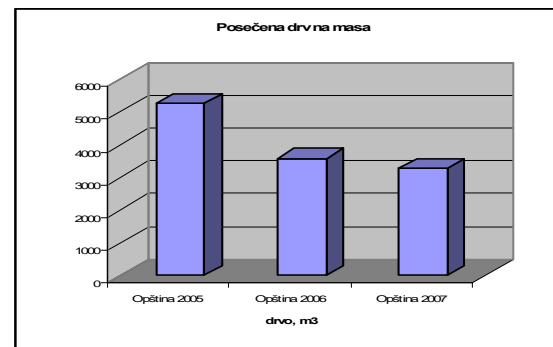
Рециклажа лименки се спроводи кроз еколошке акције поводом обележавања значајних датума у области заштите животне средине, са ученицима основних школа и Средње школе Барајево. Приликом спровођења еколошких акција, посебна пажња се поклања едукацији учесника акција, са циљем јачања свести о значају спровођења примарне сепарације отпада, рециклажи, третманима отпада итд. Не постоје подаци о количинама рециклираног отпада, који се на овај начин прикупљају.

Индикатор бр. 9
XXX

ТЕМА: ЖИВОТНА СРЕДИНА
ИНДИКАТОР: Укупна потрошња енергије подељена по врсти горива

Укупна потрошња по врсти горива

Укупна потрошња	Струја, KW	Бензин, т	Гас, м3	Нафта, т	Дрво, м3	Остало
Република Србија 2007			0			
Општина 2005			0		5270	
Општина 2006			0		3589	
Општина 2007			0		3266	



Извор података: Републички завод за статистику

Напомена: На подручју општине не прати се потрошња енергије по врсти горива. Користе се све врсте горива осим гаса.

XXX – Градска општина Барајева, као једна од оних које се налазе на рубном подручју града Београда, у оквиру своје надлежности, не врши мониторинг поменутог индикатора, већ исти обављају надлежне институције града Београда. Из тог разлога, исте нису предвиђене као активности, које ће у периоду 2010-2020., бити пројектоване Стратешким документом. Уколико дође до промене приликом евалуације Стратегије, вршиће се корекција исте.

Индикатор бр. 10
XXX

ТЕМА: ЖИВОТНА СРЕДИНА
ИНДИКАТОР: Потрошња обновљиве енергије по изворима

Укупна потрошња енергије подељена по врсти горива	Хидро енергија, KWx	Термо соларна енергија, KWx	Соларна енергија, KWx	Снага ветра, ветрењаце, KWx	Биомаса, Кцал	Геотермална енергија
Република Србија 2007						
Општина 2005		0	0	0	0	0
Општина 2006		0	0	0	0	
Општина 2007		0	0	0	0	0

Напомена: Подаци, добијени из Електродистрибуције (Извештај)

Коментар:

Извори обновљиве енергије, који се односе на термосоларну енергију, соларну енергију, снагу ветра, ветрењаце, биомасу и геотермалну енергију, се не користе.

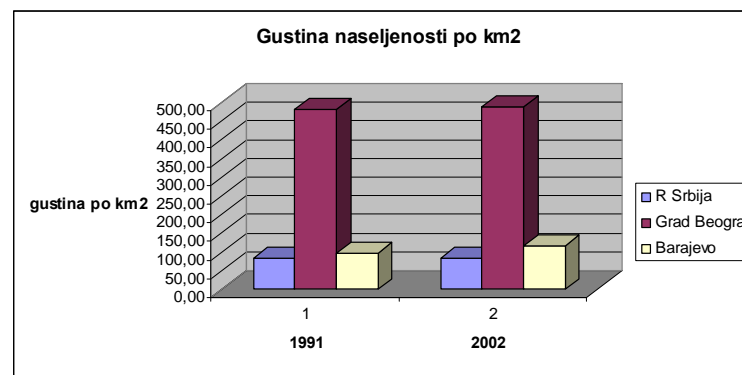
Потребно је израдити и спровести акциони план за изворе обновљиве енергије. Једна од кључних мера је промоција употребе биогорива или других обновљивих извора енергије, како би се заменили бензин или дизел у саобраћају. Свака од мера, дефинисаних у акционом плану, мора бити у складу са прописима Закона о заштити животне средине (Сл. Лист града Београда бр.), а пожељно је да буде у складу са ЕУ Директивом о промоцији употребе енергије из обновљивих извора, 2008. Кроз истраживање, технолошки развој и размену успешних политика и искустава добре праксе, створила би се, дугорочно посматрано, стабилна мрежа извора енергије.

XXX – Градска општина Барајева, као једна од оних које се налазе на рубном подручју града Београда, у оквиру своје надлежности, не врши мониторинг поменутог индикатора, већ исти обављају надлежне институције града Београда. Из тог разлога, исте нису предвиђене као активности, које ће у периоду 2010-2020., бити пројектоване Стратешким документом. Уколико дође до промене приликом евалуације Стратегије, вршиће се корекција исте.

Индикатор бр. 11
XXX

ТЕМА: СТАНОВНИШТВО, ОБРАЗОВАЊЕ, КВАЛИТЕТ ЖИВОТА
ИНДИКАТОР: Густина насељености

Територија	Површина у км ²	Попис 1991.	Попис 2002.	Густина насељености 1991.	Густина насељености 2002.
Р Србија	88.361	7.381.579	7.498.001	83,54	84,86
Град Београд	3.227	1.552.124	1.576.124	480,98	488,42
Барајево	213	20.846	24.641	97,87	115,69



Извор података: Завод за информатику и статистику Београд , Демографија-Саопштење 2/2005

Коментар:

Према попису становништва из 2002. године, Општина Барајево има 24.641 становника, који живе у укупно 15 месних заједница. Густина насељености у општини Барајево је значајно мања у односу на Град Београд, а већа је у односу на Републику. Природни прираштај је негативан (2006 – стопа -4,7, 2007. стопа -7,5, 2008. -7,2). Конфигурација терена условљава постојање разуђених сеоских насеља. У општини су присутне снажне миграције становништва . У периоду од 1991. до 2002. године дошло је до значајног повећања. Велики је прилив избеглих, прогнаних и интерно расељених лица (око 25 % становништва). Значајно се повећава број становника у периоду пролеће-јесен сваке године. Тада се попуњавају барајевска викенд насеља. Наиме, старије становништво из Београда привремено се пресељава у Барајево.

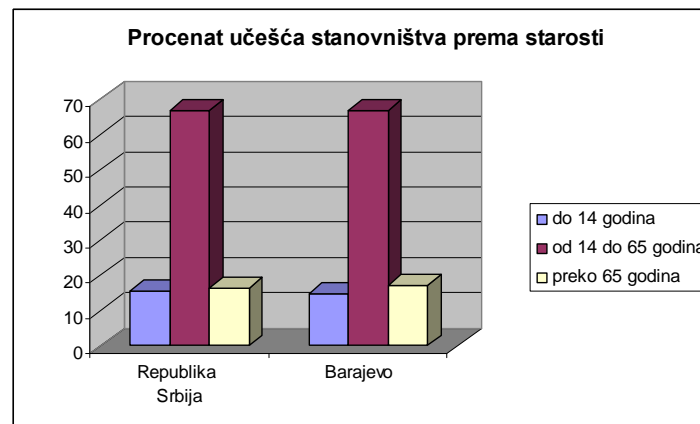
XXX – Градска општина Барајева, као једна од оних које се налазе на рубном подручју града Београда, у оквиру своје надлежности, не врши мониторинг поменутог индикатора, већ исти обављају надлежне институције града Београда. Из тог разлога, исте нису предвиђене као активности, које ће у периоду 2010-2020., бити пројектоване Стратешким документом. Уколико дође до промене приликом евалуације Стратегије, вршиће се корекција исте.

Индикатор бр. 12
XXX

ТЕМА: СТАНОВНИШТВО, ОБРАЗОВАЊЕ, КВАЛИТЕТ ЖИВОТА
ИНДИКАТОР: Становништво према старости

СТАНОВНИШТВО ПРЕМА СТАРОСТИ

Год	Укупно становништво		Становништво до 14 година старости		Становништво од 15 до 65 година старости		Становништво преко 65 година старости		Учешће становништва до 14 година старости (%)		Учешће становништва од 15 до 65 година старости (%)		Учешће становништва преко 65 година старости (%)	
	Барајево	РС	Барајево	РС	Барајево	РС	Барајево	РС	Барајево	РС	Барајево	РС	Барајево	РС
По попису 2002.	24641	7498001	3672	1176770	16492	5232805	4265	1240505	14,9	15,7	66,93	67,01	17,31	16,5



Извор података: Статистички годишњак Београда 2007

Напомена: За 212 лица подаци су недоступни – непознати и они се не приказују у табели.

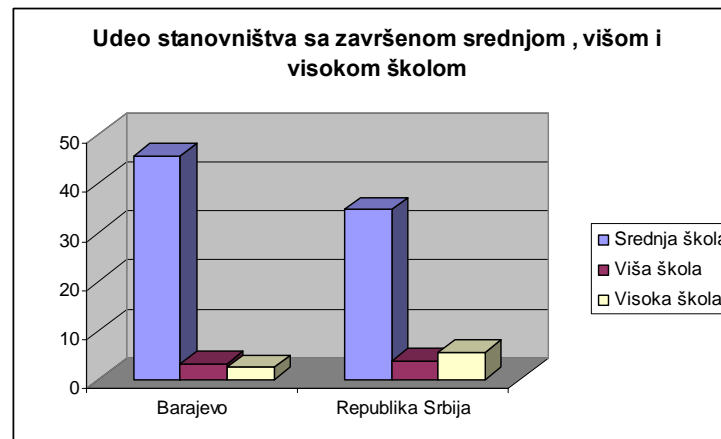
Коментар: По структури 66,93% становништва спада у категорију радно способног становништва, 17,31% је старих лица преко 70 година.Старосна структура становништва указује на добар радни потенцијал општине.Али исто тако, примећена је појава да се групација становништва преко 65 година из ужег градског језгра помера ка територији општине Барајево , у досадашња викенд насеља. Процена је да се број становника повећао.

XXX – Градска општина Барајева, као једна од оних које се налазе на рубном подручју града Београда, у оквиру своје надлежности, не врши мониторинг поменутог индикатора, већ исти обављају надлежне институције града Београда. Из тог разлога, исте нису предвиђене као активности, које ће у периоду 2010-20 20., бити пројектоване Стратешким документом. Уколико дође до промене приликом евалуације Стратегије, вршиће се корекција исте.

Индикатор бр. 13
Циљ бр. 2.11.
Сп. циљ. Бр. 2.1.11.

ТЕМА: СТАНОВНИШТВО, ОБРАЗОВАЊЕ, КВАЛИТЕТ ЖИВОТА
ИНДИКАТОР: Удео становника са завршеном средњом, вишом и високом школом

Год	Укупно становништво		Становништво са средњом школом		Становништво са вишом школом		Становништво са високом школом		Учешће становништва са средњом школом (%)		Учешће становништва са вишом школом (%)		Учешће становништва са високом школом (%)	
	Опш	РС	Опш	РС	Опш	РС	Опш	РС	Опш	РС	Опш	РС	Опш	РС
По попису 2002	24641	7498001	9557	2596348	680	2850056	520	411944	45,58	34,63	3,24	3,8	2,48	5,49



Извор података: Завод за информатику и статистику, Статистички годишњак Београда 2007.

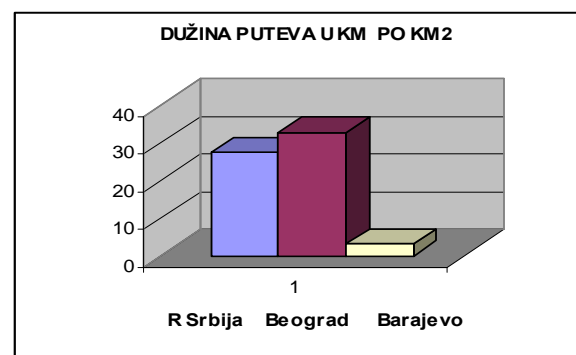
Коментар: У Барајеву постоји једна средња школа (Средња школа Барајеву- школује ученике за следеће образовне профиле: пољопривредни техничар, руковалац - механичар пољопривредне технике, цвећар – вртлар, аутомеханичар-аутолимар, трговац, економски техничар, женски и мушки фризер. Капацитет школе је око 900 ученика, распоређених у 30 одељења) и две матичне основне школе – ОШ „Кнез Сима Марковић „у Барајеву и ОШ „Павле Поповић“ у Вранићу. Обе имају истурена одељења по насељеним местима са четворогодишњим трајањем (једно са осмогодишњим). У општини нема високообразовних институција.Квалификациона структура становништва у Барајеву је у поређењу са просеком Републике неповољна. Приметне разлике се јављају код удела становништва са вишом и нарочито високом школском спремом. Удео становништва без квалификација или са непотпуном или завршеном основном школом је 48,60%. Овакво стање може бити проблем у даљем економском, друштвеном и културном развоју општине.

Индикатор бр.
14
Циљ бр. 2.1.
Сп.циљ бр.
2.1.3.

ТЕМА: ИНДИКАТОРИ УСЛОВА ЖИВОТА И БЛАГОСТАЊА
ИНДИКАТОР: Дужина путева у км по км²

ДУЖИНА ПУТЕВА - 2007. година

Опис	Дужина путева у км	Површина у км ²	Дужина путева у км по км ²
Република Србија	3227	88361	27,38
Београд	1174	38436	32,73
Барајево	67	213	3,18



Извор података: Завод за информатику и статистику, Статистички годишњак Београда 2007.

Напомена: У овим табелама нема приказа локалних путева, тзв. пољских путева, који су битни за пољопривреду општине Барајево и који захтевају знатна средства за одржавање.

Коментар: Према најновијим подацима дужина асфалтираних путева на подручју општине Барајево износи 93 км. На магистарне путеве се односи 18 км.

Индикатор бр. 15
Циљ бр. 2.1.
Сп. циљ бр. 2.1.5.

ТЕМА: СТАНОВНИШТВО, ОБРАЗОВАЊЕ, КВАЛИТЕТ ЖИВОТА
ИНДИКАТОР: Процент домаћинства са сигурним приступом води за пиће

Не постоје поуздани статистички подаци. Оно што је објављено у публикацијама Републичког завода за статистику не одговара стварности.

Коментар:

Скроман хидролошки потенцијал и стално повећање броја становника (стамбено насеље „Гај“) условило је да се проблем водоснабдевања Барајева годинама третира као приоритет и налази у свим плановима развоја Општине. Једина могућност стабилног снабдевања водом је њено довођење из Београдског водоводног система. Ова оријентација захтевала је већа стартна улагања али је једина обезбеђивала сигурно снабдевање санитарно- исправном водом. Почетком 90-тих година урађени су значајни помаци. Анализа проблема водоснабдевања Барајева поверена је инжењерима из Београдског водовода и професорима Грађевинског факултета.

Потврђена је исправност планске оријентације на београдски водоводни систем и неисплативост улагања у локални водовод. Као први корак урађена је комплетна техничка документација за сва насеља у општини:

- Главни пројекти примарне и секундарне мреже
- Главни пројекти резервоара које је потребно изградити
- Главни пројекти реконструкције постојећих мрежа, резервоара и црпних станица, и њихово уклапање у новоизграђене објекте.

На територији Барајева према последњим подацима регистровано је укупно око 7.500 потрошача са сопственим водомером и 856 станова (Мађарско брдо и насеље Гај) са средњим дневним просеком потрошње од 3.640м³ воде.

План и програм изградње ових објеката доноси Дирекција за грађевинско земљиште а усваја Скупштина општине. Изграђене објекте, по добијању употребне дозволе преузима БВК који брине о одржавању објеката и врши наплату од потрошача.

Индикатор бр.

16

Циљ бр. 2.1.

Сп. циљ.бр.

2.1.1.

ТЕМА: СТАНОВНИШТВО, ОБРАЗОВАЊЕ, КВАЛИТЕТ ЖИВОТА

ИНДИКАТОР: Број становника на један објекат друштвених, културних, рекреативних активности

Општина	Укупан број становника	Број друштвених објеката	Број културних објеката	Број објеката за рекреацију	Број становника на један друштвени објекат	Број становника на један објекат културе	Број становника на један рекреативни објекат
Барајево	24641	15		53	1643		465

Извор података: Дирекција за грађевинско земљиште и изградњу општине Барајево, службе Општинске управе, Спортски савез Барајева

Напомена: Друштвене и културне објекте на подручју општине је немогуће поделити, пошто се ради о истом простору, углавном зградама домова културе. У преглед нису ушли спортски објекти у приватном власништву.

Коментар: Највећи домови културе се налазе у Барајеву, Вранићу и Великом Борку. Сва насеља у Барајеву имају домове културе. Поред културних садржаја- биоскоп, позориште, изложбе, у овим објектима се одржавају јавни и друштвени скупови, спортске активности (Дом културе у Бождаревцу), а део постора се издаје као пословни простор. Делатношћу из области културе бави се Центар за културу општине Барајево који је формиран 2008. године. Пословни простор у домовима културе користи и Библиотека „Јован Дучић“ која послује као организациона јединица Библиотеке Града Београда. Поред централног одељења у Барајеву постоје и огранци библиотеке у Вранићу и Мељаку. Библиотека располаже са 45.000 књига и има око 1.500 чланова и изузетно је добро опремљена најновијим насловима. Поред основне делатности библиотека се бави културно-информативном делатношћу, као што су књижевни сусрети, предавања, промоције и изложбе. У Барајеву ради и књижевни клуб „Јован Дучић“, који је организатор фестивала родољубиве поезије у Великом Борку. Клуб је посебно активан у раду са млађим нараштајем. Фолклорни ансамбл „Шумадија“ и КУД „Вранић“ доприносе развоју културног аматеризма и очувању фолклорне и народне традиције .

У оквиру Спортског савеза Барајева окупљена су 23 спортска клуба – фудбал, атлетика, кошарка, одбојка, стони тенис, шах, кик-бокс, карате, стрељаштво, боди-билдинг, риболовци, коњички клуб . Клубови се такмиче са више или мање успеха на разним нивоима

такмичења. Оно што је заједничко свима је недостатак затворене спортске хале и хронична беспарица. Клубови (осим фудбалских) користе школске сале за тренинге и такмичења. Већи део спортских објеката суочава се са административним проблемима -нема грађевинске и употребне дозволе, нису решени имовинско-правни односи и сл.

Највећи број малих отворених терена је везан за школске објекте (подручна одељења основних школа)где је приступ ограничен за ваншколску популацију.

Конфигурација терена и одређене природне погодности , пружају могућност и захтевају развој „алтернативних“ видова рекреације (шумске стазе погодне за шетање, језеро „Дубоки поток“ погодно за пливање, веслање, спортски риболов итд., сеоски путеви погодни за бициклизам и сл.). Све је више приватних инвеститора који граде терене и објекте за мале спортове (теретане, базене, балон сале , тениска игралишта и др.

Спортски објекти у Барајеву по насељима									
Насеље	Тип објекта		Садржаји						
	Отворен	затворен	велики фудбал	мали фудбал/рукомет	кошарка	Одбојка	стони тенис и др.	базен	Друге напомене
Барајево	7	2	1	2	3	2		1	Базен није у функцији, школска сала се користи за кошарку и одбојку
Вранић	3	1	1	2	1			1	Школска сала у изградњи, базен није у функцији
Мељак	3		1	2					
Шилјаковац	3		1	2					
Гунцате	2		1	1					
Бождаревац	2	1	1	1			1		Стонотениски клуб користи салу у Дому културе
Велики Борак	3		1	2					Кик-бокс клуб користи салу у Дому културе
Лисовић	3		1	2					
Белџина	2		1	1					
Манић	2		1	1					
Рожанци	2		1	1					
Арнајево	2		1	1					
Насеље Гај	1			1					

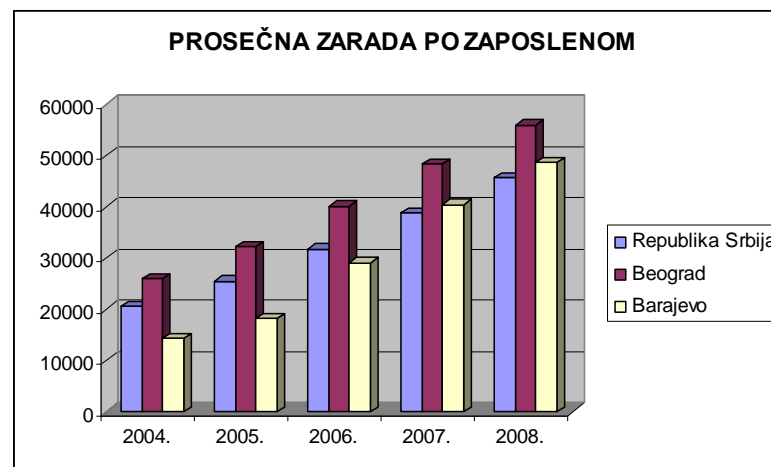
Индикатор бр. 17
алтернативни

ТЕМА: ЕКОНОМСКИ РАЗВОЈ
ИНДИКАТОР: Просечна бруто зарада

Циљ бр. 4.1.
Сп. циљ. бр. 4.1.2.

ПРОСЕЧНЕ БРУТО ЗАРАДЕ ПО ЗАПОСЛЕНОМ					
Просечна бруто зарада у РСД	2004.	2005.	2006.	2007.	2008.
Република Србија	20555	25514	31745	38744	45674
Београд	25941	32209	40109	48395	56011
Барајево	14392	18195	29043	40391	48685

ЗАРАДЕ БЕЗ ПОРЕЗА И ДОПРИНОСА				
	2004	2005	2006	2007
Р Србија	14108	17443	21707	27759
Београд	17802	22025	27476	34620
Барајево	9864	12389	19775	28873



Извори података Републички завод за статистику, Годишњак "Општине у Србији, 2004-2008

Напомена: У табели се просечна бруто зарада израчунава по броју становника у 2002. години (званични попис). Број становника у општини је знатно већи.

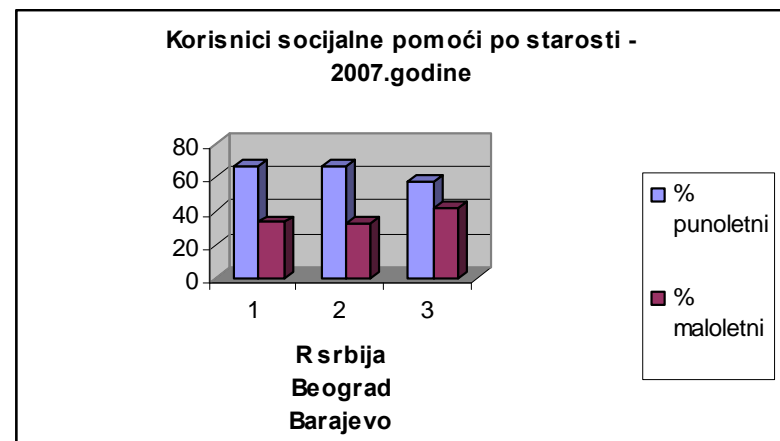
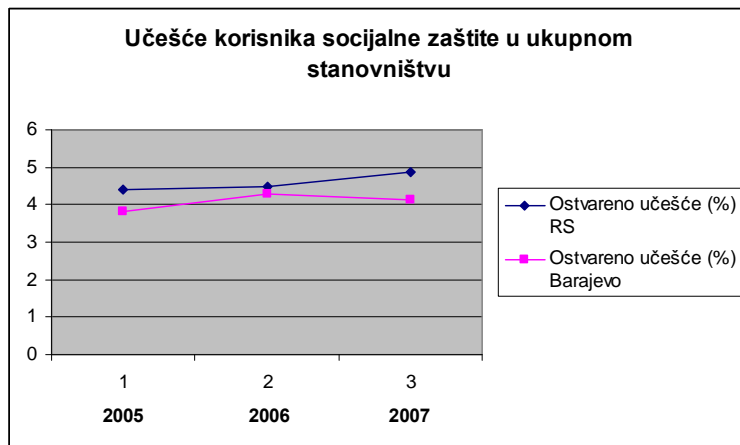
Коментар: У општини је присутан тренд раста бруто зарада у периоду 2003-2008. године. Просечна бруто зарада се у посматраном периоду повећала преко 300%. Интензивнији раст бруто зарада се јавља у периоду 2006.-2008. године, када је просечна зарада „престижна“ просек Републике. Међутим, оваква кретања просечне бруто зараде треба посматрати и са становишта промене структуре привреде (престанак рада ИКП-а, „Електрона“, „Хидротехнике“ услед приватизације). Крајем 2009. године просечна нето зарада у Барајеву „спустила“ се на 26000 динара

Индикатор бр. 18
XXX

ТЕМА: СТАНОВНИШТВО, ОБРАЗОВАЊЕ, КВАЛИТЕТ ЖИВОТА
ИНДИКАТОР: Учешће корисника социјалне заштите у укупном становништву (%)

Година	Укупан број становника		Број корисника социјалне заштите		Остварено учешће (%)	
	РС	Општина	РС	Општина	РС	Општина
2005.	7498001	24641	329530	942	4,40	3,82
2006.	7498001	24641	335746	1057	4,48	4,29
2007.	7498001	24641	364760	1020	4,87	4,14

Структура корисника социјалне помоћи по старости - 2007. године					
	Укупно	Пунолетни корисници	Малолетни и корисници	% пунолетни	% малолетни
Р Србија	364760	243001	121749	66,61	33,38
Београд	45661	30625	15036	67,07	32,93
Барајево	1020	595	425	58,33	41,66



Извор података: Републички завод за статистику, Годишњак "Општине у Србији, 2004-2008. године

Напомена: Број становника је рачунат по попису 2002. године

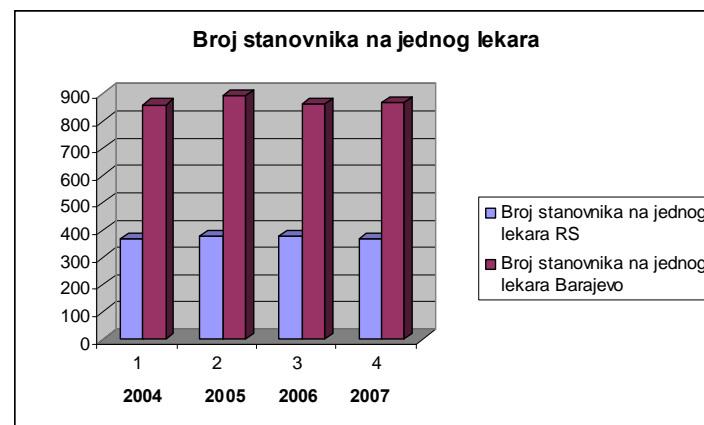
Коментар: Општина Барајево је у посматраном периоду процентуално подигла број становника корисника социјалне заштите. Али је тај број и даље испод просека Републике. Оно што је карактеристично за Барајево је удео малолетних лица међу корисницима социјалне помоћи (41,66%) И присутан је велики број корисника из редова Ромске популације. Становници се за помоћ обраћају Центру за социјални рад, Црвеном крсту И у мањој мери Општини .

XXX – Градска општина Барајево, као једна од оних које се налазе на рубном подручју града Београда, у оквиру своје надлежности, не врши мониторинг поменутог индикатора, већ исти обављају надлежне институције града Београда. Из тог разлога, исте нису предвиђене као активности, које ће у периоду 2010-2020., бити пројектоване Стратешким документом. Уколико дође до промене приликом евалуације Стратегије, вршиће се корекција исте.

Индикатор бр. 19
Циљ бр. 2.1.
Сп. циљ бр. 2.1.8.

ТЕМА: СТАНОВНИШТВО, ОБРАЗОВАЊЕ, КВАЛИТЕТ ЖИВОТА
ИНДИКАТОР: Број становника на једног лекара

Година	Укупан број становника		Број становника на једног лекара	
	РС	Барајево	РС	Барајево
2004	7498001	24641	369	860,3
2005	7498001	24641	378	892,9
2006	7498001	24641	377	863,9
2007	7498001	24641	368	867



Извор података: Републички завод за статистику, Годишњак "Општине у Србији, 2004-2008. године

Коментар

О здравственој заштити становника општине Барајево брине Дом здравља „Др Милорад Влајковић“ у Барајеву. Садашњи објект Дома здравља отворен је 1978. године .У оквиру ове установе раде: Служба опште медицине са патронажом, Служба за здравствену заштиту жена, Служба за здравствену заштиту деце и омладине, Служба за стоматолошку здравствену заштиту, Дијагностичка служба у чијем саставу је и кабинет за радиолошку дијагностику, кабинет за ултразвучну дијагностику, кабинет физикалне медицине и рехабилитације, Апотека, Служба хитне медицинске помоћи, Лабораторија , а од 1986. године и Центар за хемодијализу са 8 дијализних места.Консултативно специјалистичке службе (интерно, ОРЛ и неуропсихијатрија) организоване су кроз интернистичке амбуланте. Постоје и две здравствене амбуланте – у Вранићу и Бељини (једна амбуланта је у фази изградње – Требеж), које послују у саставу Дома здравља. У односу на број становника (који се значајно увећава у периоду април-октобар) сматрамо да број лекара у примарној заштити није довољан. Проблем је изражен и у хитној служби и теренској служби.

Дом здравља «Др Сима Влајковић» у Барајеву има централни објект у Барајеву површине 3613 метара квадратних. Крајем 2007. године обновљена је опрема по свим службама (ЕКГ апарати, инхалатори, негатоскопи, рефлектори, отоскопи и офтамолскопи, комплети за реанимацију, дефбрилатор, боца с кисеоником и др.).

Обновљен је возни парк тако да сада хитна служба поседује два висока санитарска возила као и санитарско возило мерцедес и две резервне транспортне ладе санитарне. Појачана патронажна служба поседује три путничка возила и припадајућу опрему као и кабинет са видео опремом за превентивни рад.

У Здравственој станици у Вранићу, објекту из 1970. године, површине 450 метара квадратних, адаптиране су просторије опште медицине и апотеке, као и водоводна и канализациона мрежа.

Амбуланта у Великом Борку комплетно је адаптирана у току 2005. године.

Здравствена станица у Бељини, објект из 1926. године, површине 260 метара квадратних, није адаптиран јер нису обезбеђена финансијска средства.

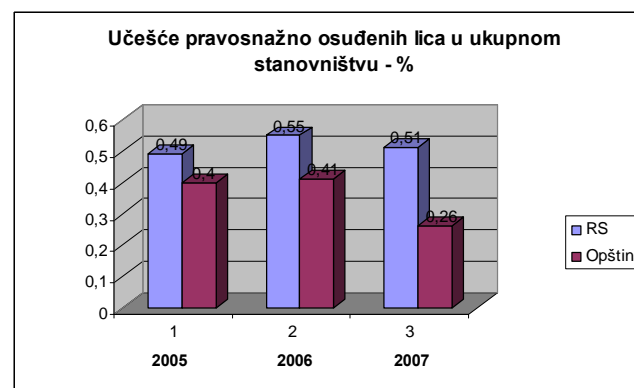
Завршен је објекат амбуланте у насељу Требеж и очекује се да буде у пуној функцији током 2010.године.

Дом здравља у Барајеву има укупно 161 запосленог радника, од тога 14 радника на одређено време. Структура је следећа: 37 лекара и стоматолога (18 специјалиста разних грана медицине) и 6 радника са високом стручном, 77 медицинских сестара, остало чини немедицинско особље. Од марта 2003. године постоји континуирана медицинска едукација, два лекара су на специјализацији и три медицинске сестре на Вишој медицинској школи.

Индикатор бр. 20
XXX

ТЕМА: **СТАНОВНИШТВО, ОБРАЗОВАЊЕ, КВАЛИТЕТ ЖИВОТА**
ИНДИКАТОР: **Учешће правоснажно осудјених лица према месту извршења кривичног дела у укупном становништву**

Година	Укупан број становника		Број осудјених лица према месту извршења кривичног дела		Учешће правоснажно осудјених лица према месту извршења кривичног дела у укупном становништву	
	РС	Општина	РС	Општина	РС	Општина
2005	7498001	24641	36901	98	0,49	0,4
2006	7498001	24641	41422	101	0,55	0,41
2007	7498001	24641	38494	65	0,51	0,26



Извор података: Републички завод за статистику, Годишњак "Општине у Србији, 2004-2008. године

Напомена: Број становника је приказан по званичном попису 2002. године.

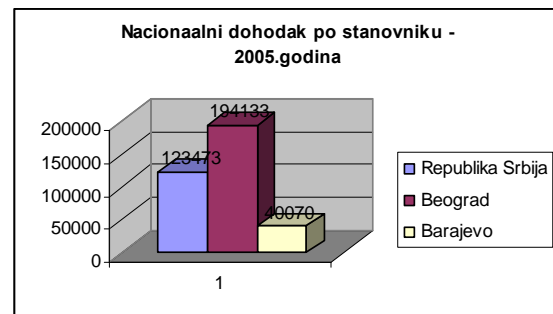
Коментар: Учешће правоснажно осуђених лица у укупном становништву је годинама слично просеку Републике. Године 2007. дошло је до значајног померања на ниже. Пунолетна лица су осуђена за кривична дела имовине -14, безбедности јавног саобраћаја 11, здравља људи -7, живота И тела – 5, правног саобраћаја – 6 И др. Код малолетних лица присутна су кривична дела имовине - 5 И др.

XXX – Градска општина Барајева, као једна од оних које се налазе на рубном подручју града Београда, у оквиру своје надлежности, не врши мониторинг поменутог индикатора, већ исти обављају надлежне институције града Београда. Из тог разлога, исте нису предвиђене као активности, које ће у периоду 2010-2020., бити пројектоване Стратешким документом. Уколико дође до промене приликом евалуације Стратегије, вршиће се корекција исте.

Индикатор бр. 21
XXX

ТЕМА: ЕКОНОМСКИ РАЗВОЈ
ИНДИКАТОР: Национални доходак по глави становника

Национални доходак по глави становника изражен у РСД	Укупно у хиљ.	по становнику	Ниво, Р Србија=100
Република Србија	918732972	123473	100
Београд	310015331	194133	157,2
Барајево	1001745	40070	32,5



Извор података: Републички завод за статистику, Годишњак “Општине у Србији, 2004-2008. године

Напомена: Подаци се односе на 2005. годину.

Коментар: Општина Барајево се налази значајно испод просека Републике и нарочито Града Београда.

XXX – Градска општина Барајева, као једна од оних које се налазе на рубном подручју града Београда, у оквиру своје надлежности, не врши мониторинг поменутог индикатора, већ исти обављају надлежне институције града Београда. Из тог разлога, исте нису предвиђене као активности, које ће у периоду 2010-2020., бити пројектоване Стратешким документом. Уколико дође до промене приликом евалуације Стратегије, вршиће се корекција исте.

Индикатор бр. 22
Циљ бр. 4.1.
Сп. циљ. бр. 4.1.1.

ТЕМА: ЕКОНОМСКИ РАЗВОЈ
ИНДИКАТОР: Структура националног дохотка по делатностима

НАЦИОНАЛНИ ДОХОДАК ПО ДЕЛАТНОСТИМА у хил. Дин.- 2005.година

Управни округ, град, општина	УКУПНО	Пољопривреда, лов, шумарство, водопривреда	Рибарство	вађење руда и камена	прерађивачка индустрија	произв.и снабд.елек.енерг.,гаса и воде	грађевинарство	трговина на велико и мало	хотели и ресторани	саобраћај,складиштење и везе	Активности у вези са некретношћу, изнајмљивање	здравствени и социјални рад	остале комуналне, друштвене и др.услуге
Р Србија	918732972	1560469	390938	45488735	248401453	17710789	67323353	226919194	16602919	95716030	38916575	2167557	2048500
Београд	310015331	10933060	24499	10503197	67642470	1008159	31905433	104478165	7225009	48582255	26146197	258224	1308663
Барајево	1001745	373338			140700	25504	156727	194788	18212	76526	14754	11	1185

Национални доходак по делатностима у %

	Пољопривреда, лов, шумарство, водопривреда	Рибарство	вађење руда и камена	прерађивачка индустрија	произв.и снабд. Електр.енергијом гасом и водом	грађевинарство	трговина на велико и мало	хотели и ресторани	саобраћај, складиштење и везе	Активност у вези са некретношћу, изнајмљивање	здравствени и социјални рад	остале комуналне друштвене и др.услуге
Р Србија	0,17	0,04	4,95	27,04	1,93	7,33	24,7	1,8	10,42	4,24	0,24	0,22
Београд	3,53	0,08	21,82	21,82	0,33	10,29	33,7	2,33	15,67	8,43	0,08	0,42
Барајево	37,27	0	0	14,05	2,55	15,65	19,44	1,82	7,64	1,47	0	0,12

Извор података: Републички завод за статистику, Годишњак "Општине у Србији, 2004-2008. године

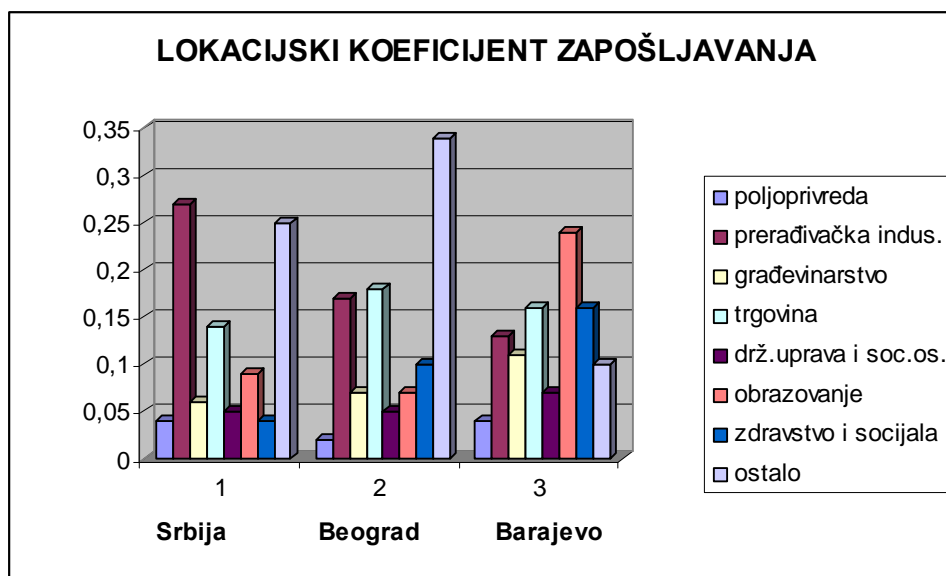
Напомена: Нису објављени подаци за 2006. годину и даље.

Коментар: У структури националног дохотка општине Барајево изузетно је присутна пољопривреда (39 %), затим трговина, грађевинарство и прерађивачка индустрија.

Индикатор бр.
23
XXX

ТЕМА: ЕКОНОМСКИ РАЗВОЈ
ИНДИКАТОР: Локацијски коефицијент запошљавања

ЗАПОШЉАВАЊЕ ПО СЕКТОРИМА												
година подручје	2007. 2006. 2005. 2004.											
	Р Србија	Београд	Барајево	Р Србија	Београд	Барајево	Р Србија	Београд	Барајево	Р Србија	Београд	Барајево
пољопривреда шумарство и водопривреда	0,04	0,02	0,04	0,04	0,02	0,04	0,04	0,02	0,03	0,04	0,02	0,03
прерађивачка индустрија	0,27	0,17	0,13	0,29	0,18	0,16	0,3	0,19	0,3	0,31	0,19	0,31
грађевинарство	0,06	0,07	0,11	0,06	0,08	0,11	0,06	0,07	0,1	0,06	0,07	0,09
трговина на велико и мало	0,14	0,18	0,16	0,13	0,18	0,16	0,13	0,17	0,13	0,13	0,18	0,12
државна управа социјално осигурање	0,05	0,05	0,07	0,05	0,05	0,07	0,05	0,05	0,06	0,05	0,06	0,06
образовање	0,09	0,07	0,24	0,09	0,07	0,21	0,08	0,07	0,17	0,08	0,07	0,17
здравствени и социјални рад	0,04	0,1	0,16	0,11	0,09	0,15	0,11	0,1	0,13	0,1	0,1	0,13
Остале делатности	0,25	0,34	0,1	0,24	0,33	0,1	0,24	0,32	0,09	0,23	0,32	0,09



Извор података: Републички завод за статистику, Годишњак “Општине у Србији, 2004-2008. године”,

Напомена: Приказани су сектори у којима општина Барајево има највише запослених.

Коментар: Као што се из приказане табеле може видети највећи број запослених имају сектори образовања, здравства и социјалног рада, прерађивачке индустрије, трговине и грађевинарства. Гледајући временски период од 2004. до 2007. године може се рећи да је локацијски коефицијент запошљавања у прерађивачкој индустрији имао значајан пад (од 0,31 у 2004. години на 0,13 у 2007. години), док је у другим секторима дошло до пораста (на првом месту у образовању (од 0,17 у 2004. години на 0,24 у 2007. години). Последице економске кризе током деведесетих година прошлог века довеле су до пада економске активности државе и значајног пада броја запослених. Тај тренд се наставља и након друштвених промена у 2000. години као последица спровођења мера привредних реформи (приватизација и реструктурирање великих привредних система).

XXX – Градска општина Барајева, као једна од оних које се налазе на рубном подручју града Београда, у оквиру своје надлежности, не врши мониторинг поменутог индикатора, већ исти обављају надлежне институције града Београда. Из тог разлога, исте нису предвиђене као активности, које ће у периоду 2010-2020., бити пројектоване Стратешким документом. Уколико дође до промене приликом евалуације Стратегије, вршиће се корекција исте.

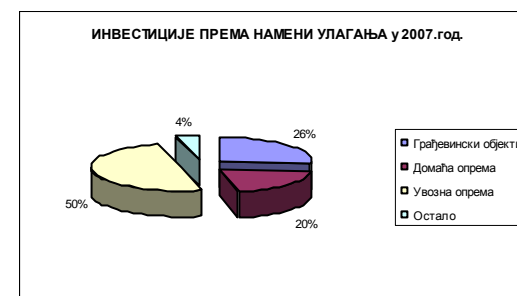
Индикатор бр. 25
Циљ бр. 4.1.
Сп. циљ. бр. 4.1.1.

ТЕМА: ЕКОНОМСКИ РАЗВОЈ
ИНДИКАТОР: Обим унутрашњих СДИ по глави становника

SDI по глави становника изражен у RSD	2003.	2004.	2005.	2006.	2007.
Republika Srbija					
Opština				0	0

ОСТВАРЕНЕ ИНВЕСТИЦИЈЕ У НОВА ОСНОВНА СРЕДСТВА у хилј.дин.		
Година	Београд	Барајево
2006	123530128	23894
2007	193206590	69533

ОСТВАРЕНЕ ИНВЕСТИЦИЈЕ У НОВА ОСНОВНА СРЕДСТВА у 2007. год. ПРЕМА НАМЕНИ УЛАГАЊА у хилј.дин	
Грађевински објекти	18375
Домаћа опрема	14016
Увозна опрема	34148
Остало	2994
Укупно	69533



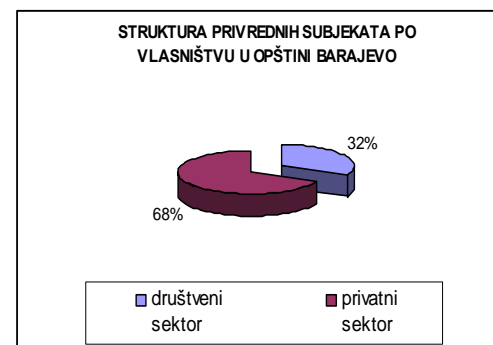
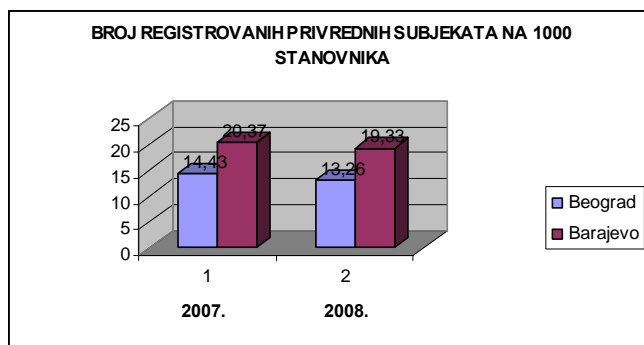
Извор података: Статистички годишњак Београда за 2008.годину

Коментар: У последњих неколико година Општина Барајево није имала значајнијих инвестиција. У укупним инвестицијама на нивоу Београда, општина је учествовала са мање од 0,5% . У структури средстава сопствена средства су заступљена са 80%, остали фондови са 20%. Према намени највише средстава је уложено у увозну (50%) и домаћу опрему (20%), грађевинске објекте (26%). Нови капацитети нису грађени, средства су уложена у одржавање (83%) и реконструкције (17%). И то највише у здравство (60%) , образовне установе (15%) и трговину (15%).

Индикатор бр. 26
Циљ бр. 4.1.
Сп. циљ. бр. 4.1.3.

ТЕМА: ЕКОНОМСКИ РАЗВОЈ
ИНДИКАТОР: Број регистрованих привредних субјеката на 1000 становника

Бр.регистрованих привредних субјеката на 1000 становника	број становника попис 2002.г.	2007. 2008.							
		правна лица	радње	укупно	на 1000 ст.	правна лица	радње	укупно	на 1000 ст.
Београд	1576124	59321	49903	109224	14,43	65387	53483	118870	13,26
Барајево	24641	364	846	1210	20,37	390	885	1275	19,33



Извор података: Републички завод за статистику, -Годишњак "Општине у Србији, 2004-2008. године, Завод за информатику и статистику Београд, -Статистички годишњак Београда 2008

Напомена: Податак о броју регистрованих привредних субјеката приказан у табели треба узети у обзир са одређеном резервом и корекцијама. Број становника се приказује по званичном попису 2002. године. А број регистрованих привредних субјеката (правна лица и радње) се приказује у 2007. и 2008. години .

Коментар: Број привредних субјеката у Барајеву годинама се креће око 1300-1400 (правних и физичких лица). На хиљаду становника регистровано је око 20 привредних субјеката. У јануару 2006. године Регистар је преузела Агенција за привредне регистре. У поступку пререгистрације примећено је да се око 25% физичких лица није јавило Агенцији за пререгистрацију. Код правних лица тај проценат је мањи (39 правних лица није усаглашено). 68% привредних субјеката налази се у приватном сектору. По секторима делатности највише привредних субјеката регистровано је у сектору трговине на велико и мало -337, сектору грађевинарства -203, сектору прерађивачке индустрије – 222, саобраћаја и веза – 151.

Индикатор бр. 27
XXX

ТЕМА: ЕКОНОМСКИ РАЗВОЈ
ИНДИКАТОР: Нето број нових предузећа на 1000 предузећа

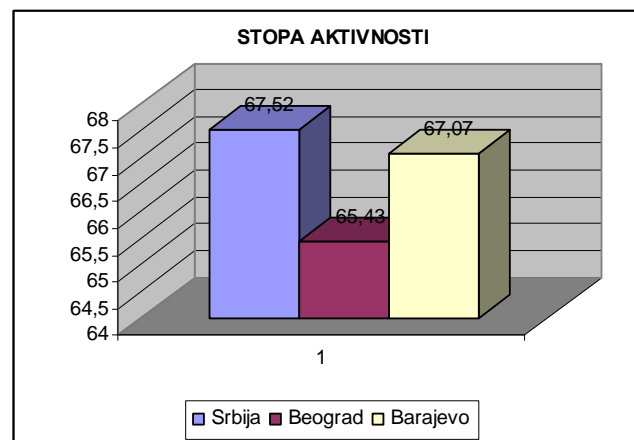
Напомена: Агенција за привредне регистре не објављује податке о броју отворених и затворених привредних субјеката у току године по општинама.

XXX – Градска општина Барајева, као једна од оних које се налазе на рубном подручју града Београда, у оквиру своје надлежности, не врши мониторинг поменутог индикатора, већ исти обављају надлежне институције града Београда. Из тог разлога, исте нису предвиђене као активности, које ће у периоду 2010-2020., бити пројектоване Стратешким документом. Уколико дође до промене приликом евалуације Стратегије, вршиће се корекција исте.

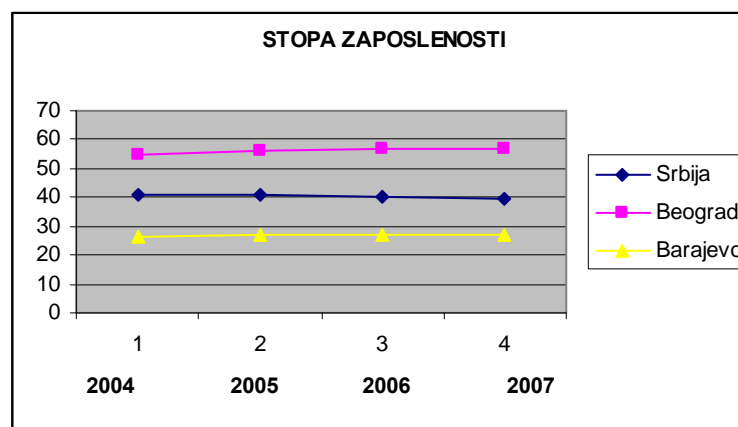
Индикатор бр. 28
Циљ бр. 4.1.
Сп.циљ. бр. 4.1.2.

ТЕМА: ЕКОНОМСКИ РАЗВОЈ
ИНДИКАТОР: Укупна активност, стопа запослености и незапослености

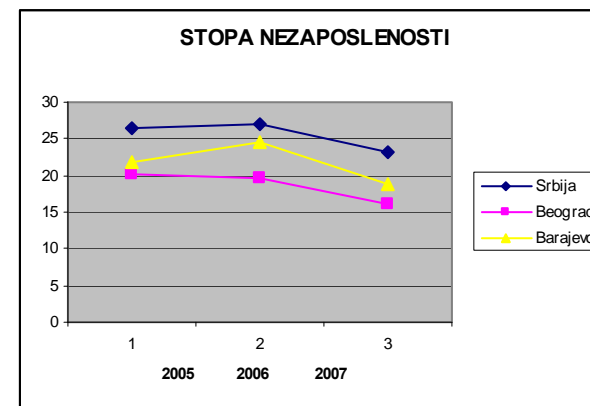
	Активно становништво	Укупно становништво 15 год.и више	% активног у укупном 15 год.и више
Србија	3398227	5032805	67,52
Београд	713836	1091007	65,43
Барајево	11062	16492	67,07



СТОПА ЗАПОСЛЕНОСТИ				
	2004	2005	2006	2007
Србија	40,75	41,11	40,25	39,79
Београд	54,56	56,26	57,17	56,62
Барајево	26,52	27,07	26,69	26,77



СТОПА НЕЗАПОСЛЕНОСТИ							
	Активно становништво	Број незапослених лица			% удео незапослених у активном ст.		
		2005	2006	2007	2005	2006	2007
Србија	3398227	895697	916257	785099	26,36	26,96	23,1
Београд	713836	143294	139984	114219	20,07	19,61	16
Барајево	11062	2403	2712	2071	21,71	24,52	18,72



Извор података: Републички завод за статистику, Годишњак "Општине у Србији, 2004-2008. године

Напомена: Активно становништво (15 и више година) приказано је према попису из 2002. године.

Коментар: Стопа незапослености у Општини се креће између 19% и 24%. Она је нижа од републичког просека али је виша у односу на стопу приказану за Град Београд. На евиденцији тржошта рада налази се 33% незапослених без квалификација , 38% је оних који први пут траже запослење и 54 % је жена. У 2008. години је примећен значајнији пад ове стопе .Он је вероватно последица поштравања односа према онима који траже посао и одбијају понуђени посао или позиве на преквалификацију.

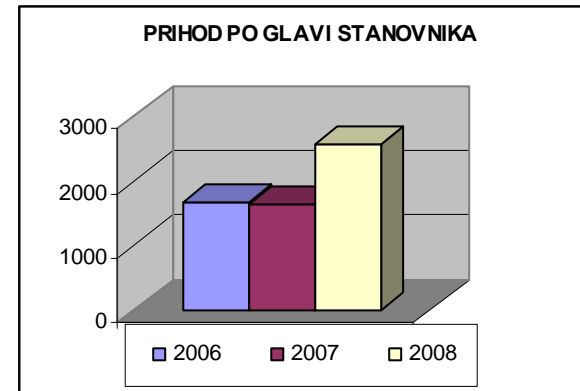
Стопа запослености је знатно нижа у односу на Београд и републику.

Укупан број корисника пензија на територији општине је 12854 у 2008. години (старосних 7063, инвалидских 2994 и породичних 2797).

Индикатор бр. 29
Циљ бр. 4.1.
Сп. циљ. бр. 4.1.1.

ТЕМА: ЕКОНОМСКИ РАЗВОЈ
ИНДИКАТОР: Фискални капацитет општине – Остварење изворних прихода (фискалних облика) по глави становника

		2006. 2007.		2008.
1	Укупно остварење фискалних облика изворних прихода	40997623,06	40590622,5	63377760,03
2	Број становника	24641	24641	24641
3	Приход по глави становника (1/2)	1663,8	1647,28	2572,05



Извор података: Одељење за финансије Општинске управе општине Барајево – Завршни рачуни за 2006., 2007. и 2008. годину

Напомена:

Коментар: Приход по глави становника у периоду 2006-2008. године бележи тренд пораста. Најнижи приходи по становнику су остварени 2006. године, и износили су 1663,8 РСД, док су највећи приходи по глави становника остварени 2008. године и износили су 2572,05 РСД. Значајније повећање прихода по становнику се бележи 2008. године. У структури изворних прихода највећи приходи остварени су од пореза на имовину, локалних комуналних такси, накнада за коришћење и уређење грађевинског земљишта. Процент учешћа изворних прихода у укупно оствареним приходима варира у зависности од године.

Од 01.01.2009. године општина преузима од Пореске управе утврђивање, контролу и наплату изворних јавних прихода па се очекује повећање броја пореских обвезника, већи проценат наплате, а самим тим и повећање изворних прихода.

Индикатор бр. 30
XXX

ТЕМА: ЕКОНОМСКИ РАЗВОЈ
ИНДИКАТОР: Степен задужености општине

		2009.	2010.	2011.	2012.	2013.
1	Остварење или процена остварења ТЕКУЋИХ прихода буџета за посматрану буџетску годину	313.506.000,00				
2.1	15% остварења или процене остварења текућих прихода буџета за посматрану буџетску годину (1 X 15 / 100)	47.025.900,00				
2.2	Износ главнице и камате који доспева у посматраној години	0				
2.3	РАСПОЛОЖИВА СРЕДСТВА У АПСОЛУТНОМ ИЗНОСУ (2.1 – 2.2)	47.025.900,00				
2.4	РАСПОЛОЖИВА СРЕДСТВА У РЕЛАТИВНОМ ИЗНОСУ - % УКУПНИХ ТЕКУЋИХ ПРИХОДА БУЏЕТА (2.3 / 1 X 100)	15%				
3.1	50% остварења или процене остварења текућих прихода буџета за посматрану буџетску годину (1 X 50 / 100)	156.753.000,00				
3.2	Укупан износ неизмиреног	0				

	дугорочног задужења буџета општине или града за капиталне инвестиционе расходе					
3.3	РАСПОЛОЖИВА СРЕДСТВА У АПСОЛУТНОМ ИЗНОСУ (3.1 – 3.2)	156.753.000,00				
3.4	РАСПОЛОЖИВА СРЕДСТВА У РЕЛАТИВНОМ ИЗНОСУ - % УКУПНИХ ТЕКУЋИХ ПРИХОДА БУЏЕТА (3.3 / 1 X 100)	50%				

Извор података: Одељење за финансије Општинске управе градске општине Барајево.

Напомена: Општина се последњих година није задуживала, па нема ни обавезе по основу отплате главница и камата. Општина нема неизмирених задужења за капиталне инвестиционе расходе.

Коментар : Расположена средства утврђена у складу са пројекцијом прихода у наредним годинама, Меморандумом о буџету за 2009. годину и наредне две године, оствареним приходима у 2008. години у наредним годинама повећавају и то: 2010. год.

XXX – Градска општина Барајева, као једна од оних које се налазе на рубном подручју града Београда, у оквиру своје надлежности, не врши мониторинг поменутог индикатора, већ исти обављају надлежне институције града Београда. Из тог разлога, исте нису предвиђене као активности, које ће у периоду 2010-2020., бити пројектоване Стратешким документом. Уколико дође до промене приликом евалуације Стратегије, вршиће се корекција исте.

ПРОЈЕКТИ, НАПОМЕНЕ И КОМЕНТАРИ

ПРИОРИТЕТ 1: УНАПРЕЂЕЊЕ КВАЛИТЕТА ЗАШТИТЕ ЖИВОТНЕ СРЕДИНЕ И ПОДСТИЦАЊЕ РАЗВОЈА ИЗЛЕТНИЧКОГ, СПОРТСКО-РЕКРЕАТИВНОГ И КУЛТУРНО-ИСТОРИЈСКОГ ТУРИЗМА

Сп. циљ. 1.1.1. Промена односа становништва према животној средини – континуирана едукација становништва, уз учестало организовање еколошких акција

Едукација, у циљу подизања свести грађана о значају очувања животне средине, кроз следеће начине:

- а) предавања,
- б) трибине,
- в) радио емисије,
- г) акције уклањања отпада из природе.

Сп. Циљ 1.1.2. Постизање високог нивоа постојања планске документације за територију општине Барајево, као ефикасног инструмента за аплицирање код домаћих и иностраних фондова

1.2.1.1. Спровођење Просторног плана општине Барајево

Скупштина града Београда на седници, одржаној 2009. године, на основу члана 46. Закона о планирању и изградњи ("Службени гласник РС", број 72/09) и члана 31. Статута града Београда ("Службени лист града Београда", бр. 39/08), донела је Одлуку о изради просторног плана јединице локалне самоуправе за део административног подручја града Београда општина Барајево. Овом Одлуком се приступа изради Просторног плана јединице локалне самоуправе за део административног подручја града Београда – општина Барајево (у даљем тексту: Просторни план јединице локалне самоуправе).

Циљ израде Просторног плана јединице локалне самоуправе је дефинисање смерница и услова за одрживи и равномерни развој дела административног подручја, кроз формулацију циљева, принципа и концепције просторног развоја, дефинисање граница грађевинског подручја, дефинисање просторног развоја саобраћаја, инфраструктурних система и комуналне инфраструктуре, формулисање правила уређења и грађења, дефинисање делова територије за које је потребна израда урбанистичког плана, дефинисање мера за спровођење просторног плана.

Границом просторног плана јединице локалне самоуправе, обухваћен је део административног подручја града Београда – територија општине Барајево, површине око 21160 ha.

Просторни план јединице локалне самоуправе садржаће: полазне основе за израду плана, оцену постојећег стања, посебно обележавање грађевинског подручја са границама подручја, делове територије за које је предвиђена израда урбанистичког плана, правила уређења и грађења за делове територије за које је предвиђена израда урбанистичког плана, правила уређења и грађења за делове територије за које није предвиђена израда урбанистичког плана, шематски приказ урађења насељених места за делове територије за које није предвиђена израда урбанистичког плана, циљеве, принципе и концепцију просторног развоја јединице локалне самоуправе, принципе и пропозиције заштите, уређења и развоја природе и природних система, концепцију и пропозиције просторног развоја економије, дистрибуцију активности и употребу земљишта, просторни развој саобраћаја, инфраструктурних система, комуналне инфраструктуре и повезивање са регионалном инфраструктурном мрежом, регионалне и прекограничне аспекте и функционалне везе, мере заштите, уређења и унапређења природних и културних добара, однос градских и сеоских насеља, мере за равномерни територијални развој јединице локалне самоуправе, мере и инструменте за остваривање просторног плана јединице локалне самоуправе и приоритетних планских решења и пројеката, мере за спровођење просторног плана јединице локалне самоуправе.

Израда Просторног плана јединице локалне самоуправе поверава се Ј.У.П. Урбанистичком Заводу Београда, Београд, Палмотићева бр. 30., који је дужан да нацрт плана изради у року од 15 (петнаест) месеци од дана ступања на снагу ове одлуке.

Средства за израду Просторног плана јединице локалне самоуправе обезбедиће Град Београд.

За потребе израде Просторног плана јединице локалне самоуправе, приступиће се изради Стратешке процене утицаја планских решења на животну средину.

Нацрт Просторног плана јединице локалне самоуправе биће изложен на јавни увид у просторијама Скупштине града Београда и општине Барајево. Подаци о начину излагања Нацрта плана на јавни увид и трајању јавног увида, огласиће се у дневним средствима информисања и у информативном гласилу општине Барајево.

Нацрт Просторног плана јединице локалне самоуправе, доставиће се на мишљење општини Барајево.

Елаборат Просторног плана јединице локалне самоуправе израдиће се у три примерка оригинала у аналогном и дигиталном облику, који ће се по овери чувати код Скупштине града Београда, ка доносиоца плана, Секретаријата за урбанизам и грађевинске послове и Републичког Геодетског Заводаа и 1 (један) примерак оригинала у дигиталном облику за потребе Министарства животне средине и просторног планирања и 6 (шест) примерака копија у аналогном и дигиталном облику за потребе Секретаријата за урбанизам и грађевинске послове (2 копије), Дирекције за грађевинско земљиште и изградњу Београда (2 копије), Ј.У.П. Урбанистичког завода Београда и општине Барајево (по 1 копија).

Обавештење о доношењу Одлуке о изради Просторног плана јединице локалне самоуправе, огласиће се у средствима дневног информисања и у информативном гласилу општине Барајево.

План детаљне регулације постојења за пречишћавање отпадних вода "Међуречје" са главним одводним колектором од насеља Барајево – центар, градска општина Барајево

Циљ израде Плана детаљне регулације је стварање планског основа за дефинисање јавног интереса, формирање парцела јавне намене за изградњу постојења за пречишћавање отпадних вода са трасом главног одводног канала – колектора, регулацију дела тока Барајевске реке и приступне саобраћајнице.

Границом Плана детаљне регулације обухваћен је део територије градске општине Барајево на подручју катастарских општина Барајево, Бождаревац и Велики Борак.

План детаљне регулације садржи нарочито: границу плана и обухват грађевинског подручја, поделу простора на посебне целине и зоне, намену земљишта, регулационе линије улица и јавних површина и грашевинске линије са елементима за обележавање на геодетској подлози, нивелационе коте улица и јавних површина (нивелациони план), трасе, коридоре и капацитете за саобраћајну, енергетску, комуналну и другу инфраструктуру, правила уређења и правила гађења по целинама и зонама, економску анализу и процену улагања из јавног сектора, локације за које је предвиђена израда урбанистичког пројекта и графички део.

План детаљне регулације представљаће плански основ за издавање информација о локацији, локацијске дозволе и израду урбанистичко техничких докумената.

Израда плана детаљне регулације биће поверенс предузећу, које ће бити одређено у поступку спровођења јавних.

За потребе израде Плана детаљне регулације, приступиће се изради стратешке процене утицаја планираних намена на животну средину.

Саму израду Плана детаљне регулације спровешће Дирекција за грађевинско земљиште и изградњу Београда. Средства за израду Плана детаљне регулације обезбедиће град Београд преко Дирекције за грађевинско земљиште и изградњу Београда.

Сп. Циљ 1.1.3. Локални план управљања отпадом на територији општине Барајево

План управљања комуналним отпадом има за циљ успостављање одрживог управљања комуналним отпадом, обухвата начине решавања низа задатака и даје детаљне активности које заинтересоване стране треба да предузму да би се достигла визија и циљеви, који су постављени у Националној стратегији управљања отпадом. План управљања комуналним отпадом треба да буде припремљен у склопу концепта модернизације локалне власти. Закон о локалној самоуправи јача позицију локалних власти и отвара шире могућности за ефективну радну сарадњу кроз разне функције укључујући и управљање отпадом.

Предлог Закона о управљању отпадом у члану 11. уређује обавезу доношења плана управљања комуналним отпадом у општинама: "Скупштина јединице локалне самоуправе доноси локални план управљања отпадом којим дефинише циљеве управљања отпадом на својој територији у складу са стратегијом из члана 10. овог закона."

Развијен систем рециклаже отпада

Пројекат: Мини рециклажно земљиште

Градска општина Барајево, са својих тринаест насеља и 24.641 становника (према попису из 2002.г.), пределима заиста изузетних карактеристика, Липовичком шумом, Језером „Дубоки поток“, мноштвом речица и других обележја, с правом се може назвати **еколошком општином**.

Међутим, услед све присутније урбанизације, перманентног и убрзаног пораста броја становника, створили су се и комунални проблеми, чији се утицај на деградацију животне средине не може занемарити.

Ослањајући се на **Националну стратегију управљања отпадом**, а на основу улоге коју локална самоуправа има у управљању истим, у сарадњи са ЈКП „10. Октобар“, врши се сакупљање, одвожење и лагеровање отпада до регионалне депоније у Винчи. Невршење примарне сепарације отпада, непостојање рециклажног центра, као и недовољан броја контејнера, проблеми су са којима се сусрећемо.

Свесни чињенице бржег и лакшег уласка у европске интеграционе процесе, као будућег императива локалним заједницама, градска општина Барајево, овом приликом аплицира за добијање подстицајних средстава за решавање еколошких проблема нашег подручја.

- преса за пресање отпадног папира, текстила, ПВЦ фолије и амбалаже;
- Контејнери (ПЕТ амбалажа, папир, лименке);
- Едукација.

Управљање чврстим комуналним отпадом би подразумевало одвајање папира, ПЕТ амбалаже и лименки.

- Контејнери би били постављени испред стамбених зграда, приватних кућа, школа, вртића, Домова здравља и других установа. Контејнери би имали карактеристичан натпис и боју: плава боја за папир, жута боја за ПЕТ амбалажу, сива боја за лименке.
- Након извршене сепарације, купљеном пресом би се вршило пресање сакупљеног отпада. ЈКП „10. Октобар“ поседује транспортна средства са модификаторима за прикупљање сепаратисаног отпада и за одвожење до места најближег откупљивача, чиме би се смањили трошкови транспорта до Винче. ЈКП „10. Октобар“ има површину за постављање и функционисање пресе.
- Едукација различитих циљних група- школараца, правних лица, привредних субјекта, као и запослених у локалној управи би се вршила посредством радника општине и невладине организације, у циљу стварања добрих партнерских односа. Едукацијом, радионицама, дељењем одштампаних летака, брошура, пазле, становници, различитих узраста, би циљано и дугорочно били информисани и мотивисани да сами уложе напор да себи, а и другима побољшају квалитет живљења.

Ефекти реализације пројекта били би вишеструки: решавање проблема отпада (сепарација, третман, лагеровање); едукација становништва; стварање мреже контејнера за сепарацију, који би у комбинацији са пресом били основа за изградњу будућег рециклажног

центра; успостављање и јачање јавно-цивилног сектора; економски профит од продаје сепаратисаног и пресаног отпада би се улагао искључиво у изградњу будућег рециклажног центра.

Спровођење активности на изградњи Регионалне санитарне депоније са центром за рециклажу чврстог комуналног отпада (Споразум о заједничкој изградњи регионалне санитарне депоније за 11 општина Колубарског, Београдског и Мачванског округа)

Градска општина Барајево је потписала Споразум о заједничкој изградњи Регионалне санитарне депоније са центром за рециклажу чврстог комуналног отпада. Споразум је потписан са следећим општинама: Ваљево, Лајковац, Љиг, Мионица, Осечина, Уб, Коцељева, Владимирци, Обреновац, Барајево и Лазаревац.

Предметна локација се налази на територији општине Лајковац и Уб. Територија овог урбанистичког пројекта представља део територије КО Каленић (општина Уб) и КО Мали Борак (општина Лајковац). Укупна површина обухвата 75,40h.

Регионални план управљања отпадом није израђен. Имајући у виду да је Институт за архитектуру и урбанизам Србије урадио Регионални план за управљање комуналним отпадом за 11 општина Колубарског региона са Извештајем о стратешкој процени утицаја на животну средину, у циљу синхронизованог система управљања отпадом и организације трансфер станица, неопходна је динамична израда општинских планова (још увек није израђен за ГО Барајево), који детаљније разрађују пропозиције и поставке Регионалног плана.

Акти: Споразум о заједничкој изградњи регионалне санитарне депоније са центром за рециклажу чврстог комуналног отпада, Уговор – Израда стратешке процене утицаја Регионалног плана управљања отпадом за Колубарски округ, Закључак о усвајању Споразума о заједничкој изградњи регионалне депоније са центром за рециклажу комуналног чврстог отпада.

Сп. циљ 1.1.4. Програм: Стварање ефикасних механизма за спровођење политике заштите животне средине

Формирање Службе за заштиту животне средине

Закон о заштити животне средине прописује могућност формирања Службе за заштиту животне средине. Институционалним формирањем радног тела, чија би примарна делатност била израда пројектних предлога, реализација, евалуација и мониторинг истих, израда локалних акционих планова у области заштите животне средине, проблеми у овој стратешки најбитнијој области, би се системски решавали.

Формирање Фонда за заштиту животне средине

Основна делатност Фонда била би да финансира пређење стања квалитета животне средине, кредитира инвестиције које доприносе битном смањивању загађивању стања животне средине, финансира израду идејних решења, научно-истраживачких пројеката,

студија, елабората и извођачких пројеката у области животне средине, финансира програме заштите и развоја заштићених природних добара; финансира и суфинансира организоване акције у превенцији и санацији заштите животне средине, које спроводи општина, стране и домаће донаторске организације, невладине организације и други субјекти, финансира и суфинансира издавање публикација, часописа и спровођење пропагандних акција у области заштите животне средине.

Послови Фонда за заштиту животне средине, били би: 1. континуирано праћење стања животне средине – мерење аерозагађења, анализа поврћа, анализа земљишта, анализа површинских вода, анализа вода у копаним бунарима; 2. Израда студија и планова – катастар деградираних простор, катастар отпадних вода, катастар загађивања, Регионални план управљања комуналним отпадом; 3. Комунални отпад – Прикупљање секундарних сировина, рециклажа, 4. Отпадне воде – Таложница за издвајање отпадних вода из постојења за пречишћавање пијаће воде; 5. Вода за пиће: санација извора; 6. Уређење јавних површина: школских дворишта, сеоских центара, гробља; 7. Комунална зоохигијена: дератизација, дезинсекција; 8. Одржавање потока и канала.

Сп. циљ 1.1.5. Програм: Јачање туристичких потенцијала општине

Промоција излетишта Липовичка шума и Језера Дубоки поток

Просторно-програмска оријентација излетишта Липовица, коју је дао Урбанистички завод града Београда, а усвојила градска скупштина Београда, на подручју Липовица, издвојене су следеће зоне.

- а) Слободне излетничке зоне 698 ha (ужа зона)
- б) Зона туристичког туризма 136 ha (ужа зона)
- в) Зона узгоја ловне дивљачи 445 ha (ужа зона)
- г) Зона језера 92 ha (шира зона)
- д) Зона дечије рекреације 70 ha (шира зона)
- ђ) Зона викенд насеља 114 ha (шира зона)
- е) Зона заштите 1320 ha (шира зона)

До данас, није израђен нити усвојен Детаљни урбанистички план за подрушје Липовичке шуме, тако да се у овом документу, не могу разматрати концепцијска решења, која уведу објекте трајног карактера.

У припреми оријентационе програмске концепције уређења, узети су у обзир подаци и процене броја могућих посетилаца излетишту; подаци о перспективи и темпу развоја града; навикама, потерби и тежњи београђана да изађу у природу; стању и коришћењу шуме и објеката у њој – данас и у наредном периоду: природно географски предуслови подручја, итд.

Оцењујући све ове податке, може се закључити следеће:

а) Шума Липовица поседује све елементе, који су неопходни за стварање омиљеног излетничко-рекреативног центра Београда. У том циљу, у првој етапи изградње излетишта – а до усвајања детаљног урбанистичког плана излетишта – а до усвајања детаљног урбанистичког плана излетишта, неопходно је издвојити део пољана и њива са околном шумом и припремити је за пријем излетника.

б) Издвојене пољане, њиве и делове шуме, треба уредити тако да се на њима посетиоцима, омогући обављање спортских активности, деци и омладини игра, а старијим особама, шетња кроз шуму и одмор на видиковцима и пропланцима.

в) Стазе просећи и обрадити најнеопходнијим застором да би се могле користити за шетњу током целе године.

д) на погодним местима, поставити клупе и столове у рустик стилу за одмор и ручавање.

ђ) На пољанама формирати групе декоративних четинара, који ће истаћи вредност шуме, као излетишта и уклопити се у будуће решење.

е) На излетничким ољанама, изградити најнеопходније санитарне објекте, поставити табле за обавештавање и корпе за смеће.

ж) Паркинг просторе уз мотеле и саобраћајнице уредити да могу да приме сва возила, како би се спречило улажење аутомобила у дубину шуме.

з) Конверзијом извршити превођење изданачких у високе шуме на 50 % од укупн еповршине предвиђене за излетничку шуму.

и) Реконструкцијом извршити превођење изданачких у високе шуме, уношењем брзорастућих домаћих и страних врста четинара.

ј) Детаљним истраживањем подручја одредити делове шуме, као атрактивно – васпитно подручје, погодно за боравак и наставу у природи.

к) Посебну пажњу треба посветити изградњи већ пројектованог језера са земљаном браном, дужине сса 3 km и ширине сса 100 – 150 m, односно површине од 35 – 40 ha. Ово језеро, с обзиром на планирани развој Липовице у туристичко рекреативне сврхе, било би један од најзначајнијих и најпривлачнијих објеката за масовну посету Липовици и за одмор и за разоноду излетника (спортски риболов и др.).

л) Обзиром на повољне природне услове на већ постојећим просекама, изградити стазу за смучање.

Сви наведени елементи концепције уређења, произилазе из жеље и потребе да се шума Липовица шире отвори за посетиоце, а у складу са просторно-програмаком оријентацијом излетишта Липовица, не улазећи ни у каве скупе, ни скупље објекте, све до усвајања Детаљног урбанистичког плана и израде главних пројекта. У скалду са тим, може се рећи да је цела концепција базирана на строго – привременом карактеру уређења излетишта Липовица.

Регионалним просторним планом АП Београда, који је припремљен по одлуци Владе Републике Србије од 05.05.2002. године, на подручју општине Барајево предвиђен је развој еколошког туризма (спортско рекреативног и ловног туризма), екстензивне пољопривреде и мале привреде услужног типа, формирање образовних и научних центара (кампуси) и сл. Приоритет се даје еколошки очуваних предела и шума, одређивању локација за спортске и рекреативне објекте, кампове и слично, уређењу обала река, језера и акумулација, развоју дечијег и омладинског туризма – рекреативне наставе, школе у природи, еко и ловног туризма.

Промоција и рестаурација предметних спомен обележја на територији општине Барајево

На територији Барајева се налази прегршт старих породичних кућа, историјских споменика, који датирају из различитих временских периода, спомен обележја, спомен плоча, скулптуралних дела, које смо покушали да публикацијом "окупимо" на једном месту - Регистру спомен обележја, спомен плоча и скулптуралних дела на територији општине Барајево.

Арнајево, Барајево, Баћевац, Бељина, Бождаревац, Велики Борак, Вранић, Гунцати, Лисовић, Манић, Мељак, Рожанци и Шиљаковац, подручја су на којима је извршено евидентирање, израда фото документације и одређивање степена оштећења спомен обележја. Увидом у богату историјску ризницу нашег поднебља, константован је значајан број културно-историјских споменика, од којих су многи подигнути као одраз захвалности, у знак незаборава палим жртвама.

Урађени су следећи Регистри:

- Регистар спомен обележја, спомен плоча и скулптуралних дела на територији општине Барајево,
- Регистар црквених здања на територији општине Барајево,
- Регистар непокретних културних добара на територији општине Барајево.

На основу квалитетне и свеобухватне базе података, циљ је уврстити се у годишњи програм рестаурације предметних спомен обележја Секретаријата за културу градске управе града Београда, како би се иста уврстила у туристичку понуду Барајева..

Сп. циљ 1.1.6. Заштита ботаничког споменика природе "Три хрста лужњака – Баре" у Шиљаковцу

На основу Решења бр. 501-435/06 од 14.09.2006. године, које је донела Скупштина града Београда природно добро "Три хрста лужњака – Баре" стављено је под заштиту као споменик природе и категорисано као значајно природно добро III категорије (претходно решење о заштити донето је још 1965. године).

Годишњи програм заштите и развоја природног добра "Три хрста лужњака – Баре" доноси се на основу :

- чл. 50. Закона о заштити животне средине (Сл. Гласник РС бр. 66/91; 53/95),
- чл. 129. Закона о заштити животне средине (Сл. Гласник РС бр. 134/05), којим се утврђује да предузеће или друго правно лице које управља, односно које се стара о заштићеном природном добру има обавезу о заштићеном природном добру има обавезу да доноси програме и друга акта са мерама заштите и развоја у складу са законом и актом о заштити,
- чл. 61. Закона о заштити животне средине (Сл. Гласник РС бр. 66/91; 53/95);
- У складу са утврђеним мерама и условима заштите утврђеним решењем о стављању под заштиту природног добра "Три хрста лужњака – Баре";

- Услови заштите природе и животне средине за потребе израде дугорочног и годишњег програма заштите, уређења, коришћења и унапређења заштићеног природног добра "Три храста лужњака – Баре" Завода за заштиту природе Србије.

Заштићено природно добро "Три храста лужњака-Баре" налази се у селу Шиљаковац, КО Шиљаковац, на потесу Баре, поред реке Робаје повременим тока, на надморској висини од 124 метра. Стављено је под заштиту и дато на управљање, одосно старање Месној заједници Шиљаковац из Шиљаковца као споменик природе у циљу очувања ретких ботаничких вредности и репрезентативних дендрометријских карактеристика, заштите аутохтоне разноврсности и унапређења предеоних обележја у којима три храста лужњака доминирају својом величином и лепотом. Од Ибарске магистрале удаљено је 4 км.

Храст лужњак - *Quercus robur* је врста са широким ареалом, од Атланског океана до Урала, Кавказа и Каспијског мора, на северу од Шкотске и Скандинавије, до северне Африке. Лужњак расте обично у равницама и долинама на дубоком пешчаном или иловастом земљишту, плодном или влажном, које је понекад и плављено. Може да расте и на земљиштима која нису довољно плодна, али која у дубљим слојевима имају влагу. Лужњак достиже старост до 2000 година, висину до 50 метара и пречник преко 2,5 метара. Забележена су стабла пречника 6 метара. Плод доноси сваких 3-5 година.

Заштићено природно добро "Три храста лужњака-Баре" у Шиљаковцу чине три стабла храста лужњака која представљају типичне примерке своје врсте, заостале од некадашњих широко распрострањених храстових шума.

Дендрометријске карактеристике су дате у табели.

Опис	Стабло I	Стабло II	Стабло III
Висина стабла	23,00 m	25,00 m	24,00 m
Висина дебла до прве гране	2,30 m	4,20 m	1,90 m
Пречник крошње	34,00 m	29,00 m	32,00 m
Обим дебла на 1,30m	4,60 m	4,50 m	3,90 m
Пречник дебла на 1,30m	1,46 m	1,43 m	1,25 m
Старост дебла	210 г	210 г	140 г

Старост заштићених стабала "Три храста храста лужњака " износи: I= 210 година; II= 210 година; III= 140 година.

На основу дугорочног програма заштите, коришћења и унапређења заштићеног природног добра "Три храста лужњака – Баре", одређују се следећи задаци, мере и активности приоритетног карактера:

- Спровођење прописаног режима заштите као приоритетног задатка остваривања основног циља заштите и очувања заштићених стабала храста лужњака као ефикасних некада широко распрострањених, и продужетак њиховог животног века.
- Организовање кадровске – управљачке службе староца за извршавање прописаних мера.

- Подизање нивоа техничке опремљености за извршавање прописаних мера (теренско возило за рад, набавка неопходног алата за одређене видове рада на заштити, уговори о сарадњи са стручним кућама за извођење оних радова које старалац сам не може да спроведе по програму, и сл.).
- постављање путоказа на прилазним саобраћајницама и обележавање места на коме се налази природно добро
- Ограђивање заштићеног природног добра и картирања биотопа (ради утврђивања нултог стања пошто је систематско истраживање постојећих врста и биотопа предуслов за развој стратегије очувања природе).
- На основу редовног праћења и утврђеног здравственог стања заштићених стабала хроста лужњака, одредиће се потребне мере санације и вршиће се заштита од фитопатолошких, ентомолошких и физичких оштећења, као и уништавање паразитске цветнице – имеле са заштићених стабала и са стабала из шуме поред.

Неопходно је вршити редовно заштитно прскање против крпеља, због заштите посетилаца.

Након утврђеног здравственог стања, биолошко-техничким мерама заштите спроводиће се основни циљ – продужетак животног века заштићених стабала, односно очување и одржавање њихове виталности. У том циљу обавеза је стараоца заштита природног хрстовог подмладка и сакупљање жирова у циљу интерне мање расадничке производње ради сачувања генофонда.

За стручно спровођење мера заштите потребна је сарадња Завода за заштиту природе Србије или научних институција (Шумарски факултет, Пољопривредни факултет), као и стручне службе заштите других стараоца са територије Београда (ЈКП "Зеленило Београд", ЈП "Србија шуме").

Ради спровођења мониторинга планирано је редовно фотографисање заштићених стабала у свим вегетационим периодима, као и израда неопходних програма и пројеката за уређење простора уз предходно прибављене услове Завода за заштиту природе Србије.

Пројектима би се решио простор од око 50 ари, чији је корисник стараоц заштићеног природног добра Месна заједница Шилјаковац (довођење воде ,изградња санитарног чвора и јавног WC-а,уредити стазе око заштићеног природног добра,уређење паркинг простора и сл.)

Потребно је развити добар маркетиншки програм, који би заштићено природно добро "Три хроста лужњака – Баре" приказао јавности, као атрактивну туристичку понуду Београда и Барајева.

Поред маркетиншког, потребно је направити и културно-образовни програм (летње еколошке школе за ученике основне школе и ученике средње пољопривредне школе у Барајеву, курсеви током целе године, практична настава).

Разрадити програм издавања информативно-пропагандног материјала о заштићеном природном добру "Три хроста лужњака – Баре", у виду билтена, разгледница, календара, постера, сувенира, мајица и беџева.

Финансирање заштићеног природног добра "Три хроста лужњака – Баре", вршиће се на основу члана 54. закона о заштити животне средине, и зависиће од суме новчаних средстава обезбеђених у оквиру буџета општине Барајево и Града Београда ,као и од средстава донора .

ПРИОРИТЕТ 2: ЈАЧАЊЕ ИНФРАСТРУКТУРНИХ КАПАЦИТЕТА ОПШТИНЕ У ОКВИРУ ОПШТЕГ ДРУШТВЕНОГ РАЗВОЈА И ПОДИЗАЊЕ ЖИВОТНОГ СТАНДАРДА ГРАЂАНА

Сп. циљ 2.1.5. Реализација главног пројекта снабдевања водом села општине Барајево

Главни пројекат снабдевања водом села Лисовић у општини Барајево: инвеститор – Друштвени фонд за грађевинско земљиште општине Барајево; пројектант – "Хидропланинг" – Београд , Предузеће за пројектовање, инжењеринг и извођење радова (Ул. Милице Српкиње 31/1, 11 090 Београд).

Цело подручје општине Барајево има тешкоћа са обезбеђењем воде за пиће. Да би се решили проблеми снабдевености водом за пиће овог краја у ЈКП "Београдски водовод и канализација", уређени је Идејно решење снабдевања водом општине Барајево из Београдског водовода.

Након прихваћеног концепцијског решења снабдевања водом потрошача у општини Барајево из Београдског водоводног система, пришло се изради Генералних решења за свако село, тјс. за сваку месну заједницу, посебно као прелазно решење. Тако је направљен Генерални пројекат снабдевања водом села Лисовић, који је ревидиран и усвојен у Београдском водоводу и канализацији.

Инвеститор је 1990. године избушио бунар IBL 1/90 за потребе водоснабдевања села Лисовића. За други је направљен пројекат Рударско – геолошког факултета Београда и оцењује се даа ће му издачност бити око 10 l/s, као што је бунар у Бељини, мобзиром да су им геолошке, односно хидрогеолошке карактеристике исте.

Београдски водовод и канализација издао је услове за израду техничке документације прописао је услове за израду техничке документације – пројеката решења водоснабдевања водом насеља Бјељина, Арнајево и Рожанци. Основу за израду пројекта мора чинити урађено Идејно решење У Служби развоја београдског водовода и канализације. То значи да се не треба одступити од дефинисаних потреба за водом нити од планираног утврђеног концепта.

Нова прелазна решења, која ће привремено као извориште користити локалне бунаре, морају се испројектовати да се могу лако уклопити у будући систем снабдевања водом из резервоара "Гај".

Локације – висински положаји потребног резервоарског простора, морају се испоштовати према коначном концепту, а запремине самих резервоара испројектовати за обезбеђење 75-100% планиране максималне дневне потрошње Q_{max} /члан.

Водоводну мрежу испројектовати као прстенасту и делимично гранату са профилима према хидрауличком прорачуну, а не мањим од \varnothing 150mm.

Уколико је потребно извршити зонирање територије потрошача појединих насеља, по систему да зона обухвата 50m денивелације надморске висине, а резервоари да буду 20 m виши од горњих граница утврђених зона.

Посебну пажњу треба обратити на начин решења хлорисања воде и праактично обезбедити да резидуал хлора у води буде у границама од 0,3-0,6 mg/l.

Само извориште мора се детаљно испитати и доказати квалитет пронађене подземне воде.

То значи да се мора хемијским и биолошким анализама доказати да ова вода задовољава критеријумеквалитета воде за пиће, у складу са постојећим Законом.

Начин каптирања изворишта, мора се урадити стручно и квалитетно. Неопходно је предвидети ужу и ширу зону заштите изворишта и сталну контролу квалитета експлоатисане воде.

Након изградње свих објеката довода воде ИЗ Београдског, тјс. Барајевског водоводног система и прикључења потрошача ових насеља на исти, донеће се одлиука о даљем коришћењу локалних изворишта.

Највероватније да ће ова изворишта бити искључена из система водоснабдевања, због отежаних услова праћења квалитета воде у систему, који се напаја водом из два различита изворишта, евентуално иста би се могла искористити и у условима отежаног снабдевања водом из правца Барајевског водоводног система.

Ови услови могу се сматрати пројектним задатком за израду нижег нивоа техничке документације.

Предмет хидрогеолошких истраживања, изведених од стране ООУР-а групе за хидрогеологију Рударско – геолошког факултета у Београду, а у склопу извођења II фазе хидрогеолошких истраживања на подручју СО Барајево је утврђивање геолошких и хидрогеолошких карактеристика терена у долини Суве реке (сели Лисовић) и Баћевачке реке у Барајеву, услова и могућности искоришћавања изданских вода за снабдевање Лисовића и искоришћавања у рекреационе сврхе (Барајево).

Хидрогеолошка истраживања у овим локалитетима, изведена су у периоду јун – јул 1990. године и према "Пројекту детаљних хидрогеолошких истраживања на подручју СО Барајево" (Б. Филиповић, М. Лазић), а предмет су уговора склопљеног између СО Барајево, као инвеститора и ООУР-а Групе за хидрогеологију Рударско – геолошког факултета у Београду, као извођача радова.

Пројектом предвиђени обим радова је реализован у потпуности уз одређене измене, које су уследиле након првих резултата, добијеним истражним бушењем, у смислу рационалнијег трошења друштвених средстава.

У хидрогеолошкој студији подручја СО Барајево са аспекта могућности водоснабдевања (1983), детаљно су уписане опште и хидрогеолошке карактеристике ширег подручја општине Барајево, тако да ће се на овом месту приказати само резултати хидрогеолошких истраживања у долини Суве реке (село Лисовић) и Баћевачке реке (Барајево), као наставка II фазе хидрогеолошких истраживања, тако да овај извештај треба сматрати као саставни део Елабората из 1984, што суштински и јесте.

У реализацији пројекта, односно, извођењу истражних бушотина и истражно – експлоатисаних бунара IBL 1/90 и IBL 2/90, учествовао је "НАФТА – ГАС" из Новог Сада.

Резултати хидрохемијских истраживања

У току хидрогеолошких истраживања у локалностима Лисовић и Барајево, односно на истражно-експлоатационим бунарима IBL 1/90 и IBL 2/90, вршена су одређена хидрохемијска истраживања, која су се састојала у узимању узорка воде и изради скраћених хемијских анализа састава изданских вода. Узорци за скраћене хемијске анализе, узимани су пи крају опита црпења.

Према физичким особинама, то су воде без боје, мириса и бистре су. Температура је између 17,5 и 19,5 °C.

У јонском саставу изданских вода на бунару IBL 1/90 у Лисовићу, највеће учешће имају јони HCO₃⁻ – 516,06 mg/l и Na+K – 166,98 mg/l, што одређује и припадност вода хидрокарбонатној класи натријско-калијској групи. Поред ових, у саставу учествују и јони SO₄ у количини од 8,91 mg/l, Cl – 46,79 mg/l, Ca – 29,05 mg/l и Mg – 15,20 mg/l. Укупна минерализација износи 521,53 mg/l. Ph вредност износи 7,35 док општа тврдоћа износи 7,56 °Dh.

Јонски састав изданских вода на бунару IBB 2/90 у Барајеву је следећи: највеће учешће имају јони HCO₃⁻ – 573,40 mg/l и Na+K – 191,36 mg/l, што одређује и припадност ових вода хидрокарбонатној класи калијско натријској групи. У саставу учествују и SO₄ са 9,20 mg/l, Cl – 63,81 mg/l, Ca – 35,27 mg/l и Mg – 15,92 mg/l. Укупна минерализација износи 600,75 mg/l. Ph вредност износи 7,74, док општа тврдоћа износи 8,59 Dh.

Хидрогеолошким истраживањима у локалитетима Лисовић и Барајево, потврђене су раније претпоставке да на овом подручју постоје повољни услови за акумулирање значајних резерви изданских вода у оквиру сарматских лапоровитих кречњака.

Издан, која се формира у оквиру лапоровитих кречњака на обе локације је са нивоом под притиском, тј. са самоизливом од око 1 l/s и са температурама између 17,5-19,5 °C.

Опитом црпења добијени су слични резултати, што говори о хомогеном распрострањењу лапоровитих кречњака на ширем простору СО Барајево.

Опитом црпења је на оба бунара добијена количина од 2,5-3,0 l/s изданских вода за снижења од око десетак метара. Веће количине изданских вода могу се експлоатисати за снижења од 25 m – око 6 lit/s.

Израда планске документације за пројекат "Систем отпадних вода на територији општине Барајево"

Анализом проблема каналисања отпадних вода у општини Барајево, констатовано је следеће:

На читавој територији општине (13 насељених места, површина територије 21311.78.04 ha, број становника 24641) не постоји системско сакупљање и пречишћавање отпадних вода.

За насеље Гај (око 3000 становника) постоји канализациони систем за отпадне воде, која се без икаквог третмана упуштају у Барајевску реку низводно од насеља Барајево – центар.

За насеље Барајево – центара (око 3000 становника) важећим планом детаљне регулације, предвишен је сепарациони канализациони систем са сабирним каналима дуж постојећих саобраћајница и главним одводним каналом дуж регулисаног корита Барајевске реке.

1998. урађен је Главни пројекат главног одводног канала (колектора) од насеља Барајево –центар до постојења за пречишћавање отпадних вода "Међуречје" у Барајеву. По том пројекту, траса колектора се у дужини од 7,7 км налази ван подручја важећег Плана детаљне регулације насеља Барајево – центар, односно није покривена планском документацијом.

Програмом уређивања и давања у закуп грађевинског земљишта за 2009. годину, под тачком I.1.C.1., планирана су средства за израду предметног плана.

Планом детаљне регулације, потребно је обухватити и ППОВ "Међуречје". Термин од насеља Барајево-центар до постојења за пречишћавање", односи се на трасу главног одводног канала-колектора.

За прилаз објекту (ППОВ), потребно је предвидети колски приступ са постојећег пута Бељина – Велики Борак.

Величина обухваћеног простора је 26 ha (22ха за колектор и 4ха за постојење за пречишћавање).

Цела територија Барајева је обухваћена Регионалним планом административног подручја Београда ("Сл. лист града Београда" број 10/04). Барајево припада периурбаном појасу Београда, Дунавско-шумадијској-источној зони). Планом је дата концепција заштите, просторног уређивања и развоја, по којој Барајево треба да постане зона квалитетног становања уз допуњавање урбаних садржаја у централном делу (занати, сервиси, трговина, угоститељство). У делу 4.5. Регионална инфраструктура АП Београда, 4.5.1.1. Секторски задаци, приоритет при изградњи ППОВ имају урбани центри на малим водотоцима (између осталих и Барајево) код којих коришћење водотока као одводника отпадних вода има најтеже еколошке последице, због малих пријемних могућности водотока – пријемника.

- Ужи центар Барајева (80,22ha), покривен је Регулационим планом центра Барајева (Сл. гласник РС", број 22/98). Тим планом, предвиђена је секундарна канализациона мрежа, дуђ постојећих саобраћајница и главни одводни канал – колектор дуж регулисаног корита Барајевске реке. На целом потезу Барајевске реке, кроз подручје Регулационог плана центра Барајева, урађена је градска регулација. Гранична парцела поменитог Регулационог плана уз корито Барајевске реке је катастарска парцела 4836/1 К.О. Барајево. Следећа парцела дуж корита реке је катастарска парцела број 4933/1 К.О. Барајево припада предложеној граници Одлуке о изради плана.
- Парцеле обухваћене границом Одлуке о изради плана, осим К.О. Барајево су К.О. Бождаревац и К.О. Велики Борак.
- Локација ППОВ "Међуречје", налази се узони ушћа Барајевске реке у Бељаницу. Обе реке имају бујићни карактер, Бељаница је "пољском" регулацијом регулисана на дужини од 9,8 км узводно од ушћа Барајевске реке, док је барајевска река после "градске" регулације кроз Барајево регулисана "пољском" регулацијом до ушћа у Бељаницу. За ове две реке не постоје урбанистички планови, па је стога предложеном границом Одлуке о изради плана обухваћена и регулација Барајевске реке и шири део простора код ППОВ "Међуречје".

Израда планске документације за пројекат "Канализација општине Барајево"

Главни пројекат фекалне канализације насеља Барајево центар

Инвеститор: Друштвени фонд за грађевинско земљиште општине Барајево; пројектант – "Хидропланинг" – Београд, Предузеће за пројектовање, инжењеринг и извођење радова (Ул. Милице Српкиње 31/1, 11 090 Београд).

У току израде документације, обављена је техничка контрола на више састанака са пројектантом. Ради комплетности документације, тражено је да се уради хидраулички прорачун свих канала и кратког канализационог елемента под притиском (обрнути сифон).

Пројектант је поступио по сугестијама и унео прорачуне у пројекат.

Пројектант је водио рачуна о посебно значајним параметрима, као што су: сложена конфигурација терена, пролаз испод пруге испод Барајевске реке и др.

Техничку контролу инвестиционо техничке документације је извршио Грађевински факултет – Институт за хидротехнику.

Наведена инвестиционо техничка документација је урађена у "Хидропланинг" – предузећу за пројектовање, инжењеринг и извођење радова Београд .

Наведена инвестиционо техничка документација је урађена у свему према: Закону о изградњи објеката Републике Србије, Закону о водама Србије, као и важећим техничко-технолочким прописима, стандардима и нормативима који регулишу ову материју.

Кратак приказ каналисања општине Барајево

Од 1978. године, општина Барајево решава проблем водоснабдевања. До тада су урађени водоводи у насељима: Барајево-центар, Баћевац, Бождаревац,, Велики Борак, Вранић, Гунцати, Мељак и Шиљаковац.

Преласком на организовано снабдевање водом, значајно се повећава потрошња воде за становништво. Троши де и двадесеетак пута више воде. Скоро сва та вода се претвара у отпадну воду, коју треба негде евакуисати. У једном насељу просечно се дневно продукује око 500 м3 отпадне воде. Мале су могућности септичких јама да прихвате те отпадне воде, па воде слободно отичу по терену, а последице су велике.

Од постојеће канализације на територији општине Барајево, треба констатовати канализациону мрежу у насељу Гај (насеље Гај припада МЗ Барајево – центар), као и извесне делове канализације у насељу Барајево – центар.

За насеље Гај, израђено је импровизовано постројење за пречишћавање, које и не ради, па се отпадне воде изливају у Барајевску реку. У овим случајевима, једино решење ја паралелна изградња водоводне и канализационе мреже. То искуство је одавно потврђено и такав приступ, требао би се применити и овде.

Децембра 1997, предузеће "Хидропланинг", урадило је Генерални пројекат канализације општине Барајево, које је ревидирано од стране Грађевинског факултета Београд (бр. 43351/3/3 од 15.1.1988) и усвојено у општинским органима.

Према том концепту, предвиђено је да се све отпадне воде из појединих села доведу до ушћа Барајевске реке у Бељаницу, где је предвиђен централни уређај за пречишћавање. Овакво решење прихваћено је након извршене анализе, више варијанти локације уређаја за пречишћавање водећи рачуна да се сва насеља прикључе гравитационо, с тим да је репицијент на истом месту (ушће Барајевске реке и Бељанице) најбогатији са водом, обзиром да се сви потоци, речице и реке састају на том месту и та је локација на јужном граничном делу општине.

Према том решењу, предвиђено је да се изведе главни одводни канал са десне стране регулисаног корита Барајевске реке до уређаја за пречишћавање, а кој би прихватио све отпадне воде преко сабирних канала.

- Сабирни канал Мељак (део) Баћевац – постројење,
- Сабирни канал из Великог Борка,
- Сабирни канал Гунцате – Баћевац (део) – Бождаревац – главни канал,
- Сабирни канал Лисовић – Уређај за пречишћавање у који се уливају фекални канал из Манића и Бељине,
- Сабирни канал из Рожанаца и Арнајева до постројења за пречишћавање.

Задржавање употребљених вода у насељу је један од битних предуслова за лоше хигијенске прилике, појаву епидемије и других пратећих негативних појава.

Трасу канала треба поставити тако да се по могућству прикључе сви објекти, а то значи да ће се део примарне канализације поставити изван саобраћајница. Канали морају имати падове блиске максималним, где неће бити таложења, тј. где ће одржавање бити једноставно.

Поред предложене мреже канализације, треба рачунати да ће бити и јавна канализациома мрежа нижег реда (да би се избегли дуги прикључци), где ће дужина те мреже нижег реда бити мања од дужине прикључака.

На одређеном броју парцела (кућа), треба рачунати са дужим прикључцима и да ће поједини прикључци прелазити преко тужих парцела.

Потребно је мрежу и прикључке радити од материјала са сигурним спојевима, тј. спојеви морају бити водонепропусни.

Треба водити рачуна, што је могиће више да се и до канала, који су ван саобраћајница, омогући приступ возила (шахтовима), мада то не треба да буде правило.

Размак ревизионих силаза на каналима треба да је оптималан.

За ову фазу пројектовања, потребно је обележити све канале на терену и снимити све коте приземља/подрума и септичке јаме. Водити рачуна да траса канала не иде по клизиштима.

На територији општине Барајево није развијен канализациони систем и нема организованог канализационог система насеља. Изузетак је насеље Гај, МЗ Барајево, грађено 70-их година, где је урађена мрежа кишне и фекалне канализације, али фекална канализација је без третмана, јер изграђени биодиск не ради од првог дана. Генерални пројекат канализације на територији општине Барајево је усвојен, али је **примарно** да концепт заживи, што значи да све што се пројектује и гради из области евакуације отпадних вода, треба да се уклапа у Генерално решење канализације и да се након стицања услова, лако уклопи у основни систем.

Ова два изузетно значајна критеријума важе за све месне заједнице, односно насеља која желе да решавају канализацију одвојено, а такав ће случај и бити, ако се следи пример водовода.

Просечна ширина насеља је око 400 m . Терен је нагнут према реци, али није у континуираном паду, што отежава лоцирање канала.

Кота терена око реке је 123 mпм, док на десној обали насељавање досеже до коте 195 mпм, а на левој до коте 168 mпм, како је ДУП-ом предвиђено. Због тога су све саобраћајнице пројектоване паралелно са реком, са врло мало попречних веза. Облик и карактер терена, као и начин как су решене саобраћајнице и органиовано насеље, утицали су на концепт канализационе мреже, што је и логично, јер топографске и хидрографске прилике у сваком месту имају одлучујући значај за решавање канализације.

Јачање капацитета Средње школе Барајево

Основна делатност Средње школе Барајево је образовање и васпитање редовних и ванредних ученика са трогодишњим и четворогодишњим трајањем.

Од скромних почетака када је најпре школовала ученике у заједничким основама средњег усмереног образовања и у машинској струци, данас има пет подручја рада:

У школској 2008/2009. години уписано је:

у подручју рада

Економија, право и администрација:

образовни профил: економски техничар (IV степен)

- по два одељења у првом, другом и трећем разреду и три одељења у четвртном разреду,

у подручју рада

Пољопривреда

образовни профил: пољопривредни техничар (IV степен)

- по једно одељење у сва четири разреда,

образовни профил: руковалац-механичар пољопривредне механизације (III степен)

- једно одељење у 3. разреду

образовни профил: цвећар-вртлар (III степен)

- једно одељење у 1. и једно одељење у 2. разреду,
у подручју рада

Трговина

образовни профил: трговац (III степен)

- по једно одељење у сва три разреда.
у подручју рада,

Машинство и обрада метала

образовни профил: аутомеханичар и аутолимар (III степен)

- по једно одељење у сва три разреда
у подручју рада,

Личне услуге

образовни профил: женски фризер (III степен)

- по једно одељење у сва три разреда

образовни профил: мушки фризер (III степен)

-по једно одељење у сва три разреда,

У школску 2008/2009. г. у школу је уписано 28 одељења распоређених у две смене где је се распоред смена мењао сваких 7 дана.

Постојањем поменутих подручја рада, школа је успела да окупи већину свршених основаца из школа са подручја Барајева, али и велики број ученика основних школа из граничних општина као што су Лазаревац, Чукарица Обреновац и Сопот.

Као таква, школа има веома значајну улогу у развоју образовања, културе и привреде овог дела Србије.

Средња школа је током школске 2008/2009.г. остварила континуирано сарадњу са Министарством просвете, Секретаријатом за образовање града Београда у свим областима образовно-васпитног рада школе. Сарадња остварена је са Секретаријатом за образовање скупштине града Београда поводом иницијативе за одвајање и улагање средстава за адаптацију појединих дотрајалих делова на школском објекту није у овом периоду завршена. Школа је са ОУП-ом Барајево остварила добру сарадњу, а од почетка 2002.г. укључена је у акцију »Школски полицајац» што је допринело већој безбедности ученика.

Као и ранијих година школа је сарађивала са Домом здравља «Милорад Влајковић» из Барајева и Заводом за трансфузију крви.

Културни центар Барајево у програму својих активности редовно укључује ученике наше школе и остварује одговарајућу сарадњу са свим учесницима школских актива.

Комунална радна организација редовно у оквиру својих могућности помаже школи (уређење простора за паркинг, интервенције на водоводној мрежи и др.).

Израђен је пројекат уређења простора у оквиру кога су дефинисани по сегментима различити садржаји (средства предузећа за изградњу Барајева).

Набављен је канцеларијски намештај за зборницу и канцеларију директора. Осветљење у 5 учионица је комплетно промењено и створени су услови за ефикасније извођење наставе у послеподневној смени(средства од Секретаријата за образовање града Београда). Ове године обављене су припреме за садњу винограда у школи (средства из буџета градске општине Барајево).

На основу свега наведеног, као и приказа постојећих образовних профила, постоји потреба за отварањем нових образовних профила.

Сп. Циљ 2.1.8. Израда пројектне документације за пројекат отварања здравствено-реhabилитационог центра у Барајеву (уз сарадњу Секретаријата за здравље града Београда и Министарства здравља Републике Србије)

Обзиром да се градска општина Барајево сматра "еколошком", са изузетно очуваном животном средином, са пределима изузетних карактеристика, то је оправданост отварања здравствено – рехабилитационог центра на високом нивоу. Типично шумадијско поднебље, речице и притоке, река са територије општине Барајево, чист ваздух, ливаде и пашњаци, идеални су за реализацију пројекта, који би објединили напред наведене, искористећи њихове погодности. Природни амбијент додатно "обогаћује" Липовичка шума и Језеро "Дубоки поток", које би корисници Центра, по унапред предвиђеном програму могли користити.

Градска општина Барајево своју удаљеност од 27 км од Београда, у овом случају сматра великом предности. Изградња здравствено-реhabилитационог центра, у еколошкој зони, без постојања тешке индустрије (ниједна друга није заступљена), надамак престонице, битни су параметри за његову изградњу.

Поред смештајних капацитета за рехабилитацију рековалесцената, Центар би садржао и пружање здравствених услуга, као и услуга, намењених осталим корисницима.

Поред побројаних, Здравствено рехабилитациони центар треба да успуни следеће карактеристике: развијена здравствена служба, туристичка инфраструктура, стручни кадрови, јачање туристичких капацитета општине.

2.5.1.1. Отварање објеката дечије и социјалне заштите

Пре реализације комплексног процеса, отварања објеката дечије и социјалне заштите, неопходно је извршити праћење стања и потреба предшколских и установа за рекреативни боравак деце за реконструкцијом и инвестиционим одржавањем објеката и опреме. Пожељно је, да у сарадњи са Секретаријом за дечју заштиту Градске управе града Београда, доћи до података о праћењу стања и проблема у делатности предшколских установа у сарадњи са недлежним органима који врше надзор над васпитно-образовним радом и законитошћу рада. Сарадња са Секретаријатом за дечју заштиту Градске управе града Београда, као кључан фактор зареализацију пројекта: Отварање објеката дечије и социјалне заштите на територији општине Барајево.

Сп. ццљ 2.1.1. Пројекат реконструкције платоа отворених базена у Барајеву

Пројекат радити на основу подлоге, катастерско - топографског плана и стања на терену, као и постојећих елемената и улица, који су уцртани, према Регулационом плану.

За пројектну локацију отворених базена у Барајеву, потребно је урадити главни пројекат реконструкције платоа. Простор је намењен корисницима за активан и пасиван вид рекреације.

Нивелација треба да буде усклађена са постојећим тереном, због рационалних земљаних радова, као и са потребама отицања површинских вода.

Комуникацијама обезбедити прилаз улазима и излазима и међусобно повезати садржаје. Површине обработити адекватним засторима, који су довољно трајни и отпорни на хабање, али и визуелно задовољавајући.

При пројектовању, придржавати се свих прописа, као и норматива за пројектовање објеката нискоградње.

Технички опис

За пројектну локацију отворених базена у Барајеву, која се формира од катастерских парцела 4838/1, 4837/1, 4836/8, 4836/6, 4936,4937/1 и у складу са пројектним задатком, предлог решења реконструкције платоа, рађен је са циљем да се омогући коришћење, као и активна и пасивна рекреација корисника у оптималнијим условима средине на задовољавајућем санитарном и хигијенском нивоу уз поштовање естетике и функционалности простора.

Уређивани простор се дели на два дела односно два платоа, први део - плато са главним улазом, налази се у склопу великог базена и предвиђен је за старије кориснике, урађен је у геометријској форми са геометријским распоредом колоритног материјала, како би цео простор добио на динамици и како се не би јавила монотонија простора.

Други део – плато, налази се поредд новопроектваног дечијег базена и односу на први плато, спуштен је на 15 см, тако да се добија видно ограничена површина, која је намењена деци. Цео простор је оивичен и ограђен оградом од поцинковане жице, директна повезаност у горњем делу платоа, ређена је потпорним зидовима, који стабилизују плато од земљаних насипа.

Конструкција

Планирани застор око базена је од "стенцил" бетона различитих облика и боја по избору пројектанта.

Обликовано решење платоа произишло је из поштовања следећих принципа:

- Уклапање у будуће решење комплекса.
- Рационалност с обзиром на ограничена материјална средства.
- Избор одговарајућих, функционално задовољавајућих материјала.

Основно конструктивни склоп подлоге приликом постављања "стенцил" бетона је већ постојећи бетон, који се налази на површини од 273 м², ради шти рационалнијих радова, као и уштеде, на овој површини, врши се постављање "стенцил" папира на већ припремљену бетонску подлогу, док површина од 32 км², које су предвиђене да се прошире, имаће припремљену подлогу, од шљунка d-10cm. Нивелација је решена благим падовима од 1% ка преливним каналима око базена ради отицања вишка воде.

Унутрашња обрада базена

Унутрашњост базена израђена је од чврстог и водо непрпусног слоја од цементног малтера, (цемент – песак =1:2), са додатком адитива за водонепропустивост АДИНОЛ – ДМ, у овај слој се наноси у дебљини од 10mm, а потом се углачава сунђерастом хоблерицом, након тога се врши импрегнирање малтерисаних површина двокомпонентним оксидним прајмером ДУРОФЛООР-БИ, и на крају као завршна фаза наношење слоја фарбе епоксидном бојом са разређеним растварачем.

Сп. циљ 2.1.7. Увођење информационих система у раду општинске управе

Један од битних чинилаца за унапређење постојеће праксе управљања јесте примена информационе и комуникационе технологије. Ефекат примене система електронског управљања је вишеструк, првенствено се огледајући на широк спектар јавних услуга, оснаживање партнерства између јавног и приватног, стварање примера добре праксе и унапређеног система управљања. Унапређење информационих система, директно доводи до благовремених, ефикасних и транспарентних услуга, чиме се остварује један од стратешких циљева у раду општинских управа. Реформа локалне самоуправе предвидела је значајан пренос надлежности са државе на локални ниво, чиме је општинама омогућено да преузму веће развојне одговорности за своје заједнице. У том правцу, примена и унапређење информационих система су "изворно" право општинских управа ка постизању већег радног учинка.

2.6.1.2. Повећање учешћа јавности у раду општине кроз успостављање јасно видљивих, прецизно дефинисаних и лако контролисаних стандарда

У досадашњој пракси, рад општинске управе је у не тако великој мери укључивао јавност у своме раду. Иако је таквих примера, ипак било, у предстојећем десетогодишњем периоду, потребно је

Електронско умрежавање општинске управе

Локални ниво, првенствено општинске управе су много ближе грађанима, него централни ниво, што је и њихова предност у пласирању услуга модерних технологија. Традиционалне услуге и досадашњи ниво развоја истих је потребно унапредити, одржати њихов развојни ниво и непрекидно радити на примени најновијих образаца модерног пословања.

Активно промовисање електронског пословања локалним властима може унапредити запосленост у својим областима и побољшати могућности које се грађанима пружају у погледу запошљавања.

Електронска управа, као и електронско умрежавање са другим општинским управама један је од механизма економског и социјалног развоја друштвене заједнице. Услуге грађанима постају доступније, прилагођеније и рентабилније (трансформисање услуга).

Подизање квалитета у систему архивирања и чувања података

Постављање јединствене базе података

Сп. циљ 2.1.6. Легализација бесправно саграђених објеката на територији општине Барајево

Легализација објеката спроводи се на основу Закона о планирању и изградњи (Сл. гласник РС", број 47/03), који је ступио на снагу 13.05.2003. године. Наведени Закон је престао да важи доношењем Закона о планирању и изградњи (Сл. гласник РС, број 72/09, 81/09), који је ступио на снагу 11.09.2009. године.

На основу наведеног Закона предвиђено је да:

"власник објекта изграђеног, односно реконструисаног, без грађевинске дозволе, дужан је да у року од 6 месеци од дана ступања на снагу овог Закона, пријави општинској, односно градској управи објекат, чије је грађење, односно реконструкција заврђени без грађевинске дозволе.

По истеку овог рока, општинска, односно градска управа у року, који не може бити дужи од 60 дана, обавештава власника, односно инвеститора објекта о условима за издавање одобрења за изградњу."

Власник објекта изграђеног, односно реконструисаног без грађевинске дозволе, у року од 60 дана од дана прјема обавештења да се објекат може легализовати, подноси захтев за издавање одобрења за изградњу.

Легализација, у смислу овог Закона, јесте накнадно издавање грађевинске и употребне дозволе за објекат, односно делове објекта изграђене или реконструисане без грађевинске дозволе, односно одобрења за изградњу до дана ступања на снагу овог Закона.

	УКУПАН БРОЈ ПОДНЕТИХ ПРИЈАВА	РЕШЕНО	НЕРЕШЕНО
2003. год.	2172	955	1217
2004. год.	76	43	33
2005. год.	105	40	65
2006. год.	189	87	102
2007. год.	39	22	17
2008. год.	99	50	49
	2680	1197	1483

2.1.10. Програм развоја телекомуникација за подручје општине Барајево

У складу са стратешким планом развоја "Телекома Србија" а.д. од 2008. до 2012. г., Стратегијом развоја телекомуникација РС, од 2006. до 2010.г. и Генералним пројектом за изградњу магистралне мреже "Телеком Србија" а.д., за период од 2007. до 2010.г., "Телеком Србија" а.д. има потребу за изградњом приступне мреже са могућношћу широкопојасног приступа, применом уређаја xDSL технологије,

како би корисницима понудили читаву палету нових сервиса и услуга. Крајњи циљ је да се обезбеди "triple play" свим корисницима: говор, подаци и видео.

На основу генералног пројекта ТК мреже и на основу најновијих Смерница и Основних принципа планирања ТК капацитета предузећа "Телеком Србија" а.д., урађено је Идејно техничко решење ТК мреже (приступне и транспортне мреже) на подручју ЧП Барајево, а које покрива подручје општине Барајево.

Идејно-техничко решење ТК мреже (приступне и транспортне мреже) на подручју ЧП Барајево је добра основа за даљи развој телекомуникација за подручје општине Барајево, уз напомену да га треба иновирати и допунити у складу са применом нових технологија и Стратешким планом развоја општине. У зависности од Стратешког плана развоја општине и даље изградње објеката, постоји могућност да ће бити потребно обезбедити још неку локацију за смештај ТК опреме (осим наведених у ИТП-у), тј. IP (MSAN/DSLAM) приступних уређаја.

Подаци о повећању капацитета ТК мреже и инвестиционим активностима, које је Телеком Србија планирала у 2009. години, односно бизнис плану БП2009, приоритет П1 и П2.

П1 БП2009

1. МСАН "Глумчево брдо" – Липовица, капацитет пм од 1000х2. Уговорени радови.
2. МСАН "Глумчево брдо" – пут за Рипањ, капацитет пм од 600х2. Уговорени радови.
3. МСАН "Мељак" ехт – капацитета 576 АДСЛ/ПОТС, 16 СХДСЛ/АТМ.
4. ДСЛАМ Барајево ехт – капацитета 576 АДСЛ/ПОТС, 16 СХДСЛ/АТМ (проширење). На крају 2009. године Барајево ће имати 1024 АДСЛ портова и 16 СХДСЛ.
5. ДСЛАМ Глумчево брдо – капацитета 120 АДСЛ/ПОТС.

П2 БП2009

1. Оптички кабл (ОК) Барајево – Вранић, са приводом за Баћевац, капацитета 24 оптичка влакна (ов). Фаза пројектовања.
2. ОК "Барајево – Велики Борак" са приводом за Бељину, капацитета 24 оптичка влакна (ов.). У припреми пројектни задатак.
3. Оптички прстен Чукарица – Вождовац – Рипањ – Барајево – Чукарица. У припреми пројектни задатак.
4. МСАН "Гунцати", капацитет пм од 1400х2. Издат пројектни задатак. Чека се израда пројекта због локације МСАН-а.
5. МСАН " Баћевац", капацитет пм од 1700х2. Издат пројектни задатак. Чека се израда пројекта због локације МСАН-а.

У прилогу се налази:

Идејно-техничко решење ТК мреже (приступне и транспортне мреже) на подручју ЧП Барајево. На приложеној ситуацији дати су основни подаци о планираној ТК мрежи: границе и капацитети ТК мрежа, приближне локације за монтажу ТК опреме (MSAN/DSLAM) приступних уређаја, капацитети и трасе оптичких каблова.

Програм развоја за мобилну телефонију на подручју општине Барајево. У вези са плановима Телекома Србије – систем за мобилну телефонију на подручју општине Барајево, дат је пресек постојећег стања, као и приближна позиција планираних локација у овој области

Од постојећих базних станица на предметном подручју, Телеком Србија – систем за мобилну телефонију има четири (4) базне станице у раду.

До краја 2009. године, планирано је постављање још једне базне станице на предметном подручју. Приближне позиције планираних базних станица су дате ниже у табели. Ове позиције нису фиксне, с обзиром на то да се не може са сигурношћу да се каже тачна позиција тих локација, јер ће њихова коначна позиција бити дефинисана у самом процесу пројектовања и изградње, који још није започео. У циљу пружања широкопојасних сервиса, на појединим локацијама, могућа су у перспективи проширења постојеће опреме 3G опремом.

Следи табела постојећих и планираних локација за базне станице Телекома Србије – систем за мобилну телефонију на подручју Барајева.

Постојеће локације

<i>Код</i>	<i>Име базне станице</i>	<i>Latitude/Longitude</i>	<i>Easting/Northing</i>
BG33	Мељак	E20° 22'13.77"/N44° 36'29.20"	7450039.0/4940593.1
BG134	Вранић	E20° 18'28.76"/N44° 35'29.51"	7445063.0/4938791.1
BG91,BGU91	Барајево	E20° 25'41.14"/N44° 34'34.71"	7454586.0/4937026.1
BG231	Велики Борак	E20° 21'15.89"/N44° 32'22.71"	7448703.0/4932996.1

Планиране локације до 2011.г.

<i>Код</i>	<i>Име базне станице</i>	<i>Latitude/Longitude</i>	<i>Easting/Northing</i>
BG393	BG-Barake	E20° 24'48.87"/N44° 32'47.32"	7453409.1/4933720.1

ПРИОРИТЕТ 3: РАЗВОЈ ПОЉОПРИВРЕДНИХ ПОТЕНЦИЈАЛА ОПШТИНЕ И УВОЂЕЊЕ САВРЕМЕНИХ ТЕХНОЛОГИЈА И СТАНДАРДА СА ФИНАЛИЗАЦИЈОМ ПРОИЗВОДЊЕ

ПРОЈЕКАТ „ЗЕЛЕНИ ПРСТЕН“

Град Београд је у складу са специфичношћу својих рељефних, метеоролошких, земљишних, економских и других фактора спровео стручну анализу услова и фактора на својој територији и у складу с тим урадио стратегију развоја пољопривреде Града Београда. Наведену стратегију је израдила једна од најеминентнијих научних установа у земљи Институт за економику у пољопривреди Михаило Пупин.

Пројекат „Зелени прстен“ пружа могућност унапређења пољопривредне производње, подстиче интензивну и технолошки напредну производњу воћа и поврћа, проширење технологије производње висококвалитетног и здравствено безбедног воћа и поврћа, доприноси развоју села, побољшању квалитетног живљења и повратка младих на село, повећава могућност samozапашљавања и општег привредног развоја.

Територија општине Барајево у рељефном, физичком, хемијском и механичком погледу је изразито повољна за воћарску производњу. Томе доприноси и просечна површина поседа у износу од 3 до 5 хектара. Традиционална ратарска производња губи трку са далеко профитабилнијим воћарством и повртарством.

Град Београд је за подстицање воћарства и повртарства на територији Града Београда за 2010. годину наменио бесповратних 97.000.000 динара. Максималан износ средстава за једно пољопривредно газдинство износи 2.250.000 динара намењених за подизање нових засада воћака са набавком и постављањем пратеће опреме за заштиту (јагоде, малине, купине, боровница, рибизла, трешња, стоно грожђе, јабука, крушка, бресква-нектарина, кајсија и шљива) и наводњавање и подизање нових засада поврћа са набавком и постављањем пластеника са системом за наводњавање.

Општина Барајево у потпуности подржава пројекат «Зелени прстен» и настојаће да се у оквиру градског буџета и даље издвајају подстицајна средства, не само за воћарство и повртарство, него и за сточарство и производњу млека и млечних производа и сл.

УРЕЂЕЊЕ ЗЕМЉИШТА

Годишњи програм заштите, уређења и коришћења пољопривредног земљишта на територији града Београда израђен је у складу са одредбама Закона о пољопривредном земљишту, упутством Министарства пољопривреде, шумарства и водопривреде. Град Београд је формирао комисију за израду програма заштите, уређења и коришћења пољопривредног земљишта на територији Града Београда за 2010. годину. У складу с тим и општина Барајево је израдила годишњи програм заштите, уређења и коришћења пољопривредног земљишта на територији општине Барајево за 2010. годину и има обавезу да то ради за сваку следећу годину.

На територији општине Барајево на основу података Републичког геодетског Завода на територији општине Барајево има 552,7442 хектара пољопривредног земљишта у државној својини. Годишњим програмом заштите, уређења и коришћења пољопривредног земљишта на територији општине Барајево за 2010. годину обухваћено је 207,0849 хектара.

Табела 1. Преглед површина пољопривредног земљишта за град Београд и општину Барајево

Р е д . Б р .	опш тина	Пољопривредно земљиште у ha								
		Обрадиво пољопривредно земљиште у ha					паш њац и	рибња ци	Трстиц и и мочваре	укупно
		Орани це и башт е	воћња ци	вино гради	лива де	укупно				
		1	2	3	4	5(1+2+3+ 4)	6	7	8	9(5+6+7+8)
1	Београд	175738	13537	2931	1255	204757	8887	485	3143	217272
2	Барајево	12373	1015	47	1292	14727	436	0	0	15163

Извор: Завод за информатику и статистику града Београда

Табела 2. Преглед површина пољопривредног земљишта по облицима својине

облик својине	пољопривредно земљиште у ha								
	Обрадиво пољопривредно земљиште у ha					пашњац и	Рибњац и трстици и мочваре	укупно	
	Њиве и вртови	воћњац и	виногради	ливаде	укупно				
	1	2	3	4	5(1+2+3+4)	6	7	8(5+6+7)	

АРНАЈЕВО	0,5344		3,9230	0,5448	5,0022			5,0022
БАРАЈЕВО	90,7676	69,0616	0,0657	26,9474	186,8423	13,1017		199,9440
БАЋЕВАЦ	2,4832	3,6883		7,6594	13,8309	0,3513		14,1822
БЕЉИНА	4,6326	0,4160		0,1211	5,1697	0,2792		5,4489
БОЖДАРЕВАЦ	6,2311	8,0515		4,8517	19,1343	1,2393		20,3736
ВЕЛИКИ БОРАК	1,4461			3,0615	4,5076	2,1057		6,6133
ВРАНИЋ	3,4726				3,4726			3,4726
ГУНЦАТИ	0,7061	0,1826		1,1671	2,0558	10,8312		12,8870
ЛИСОВИЋ	1,5545	0,6081		0,7454	2,9080	0,5463		3,4543
МАНИЋ	0,3920			0,5389	0,9309			0,9309
МЕЉАК	6,2783			0,3012	5,5795	11,4278		18,0073
РОЖАНЦИ	23,5464	20,3662	0,0380	3,2268	47,1774	1,8690		49,0464
ШИЉАКОВАЦ	6,4669			5,0021	11,469	0,9247		12,3937
Државна својина РС	148,5118	102,3743	4,0267	54,1674	309,0802	42,6762		351,7564
Приватна и други облици својине (задружна и мешовита)	12280,151	916,7322	41,5390	1262,0543	14500,476	404,9196		14905,3950
							Укупно:	15257,1514

Извор: Министарство пољопривреде, шумарства и водопривреде

Преглед површина пољопривредног земљишта по класама у државној својини преглед по типу земљишта

култура	Пољопривредно земљиште у ha							
	класа							
	I	II	III	IV	V	VI	VII	VIII
Њива		1,9014	12,3430	39,5458	63,7023	18,4858	9,2483	3,0394
Врт			2,0627					
Воћњаци		34,2916	66,0621	2,0206				
Виногради			3,9616	0,0651				
Ливаде	1,3281	24,3758	20,9120	5,5425	1,6273	0,3817		
Пашњаци	7,2909	3,0094	16,3537	6,6602	7,6734	0,0784	1,6102	
Трстици-мочваре								
укупно	8,619	63,5782	121,6954	53,8342	73,003	18,9459	10,8585	3,0394

Тип земљишта	Заступљеност (%)
Нормална гајњача	14,08
Гајњача у опдзољавању	49,53
Гајњача оподзољена	19,18
Еродирана гајњача	5,67
Ливадско земљиште	5,24
Алуво-делувијално земљиште	6,3
УКУПНО	100

Извор: Министарство пољопривреде, шумарства и водопривреде

Као корисници пољопривредног земљишта у државној својини појављују се ПКБ Барајево, ПКБ Болеч, ПКБ Падинска скела, СО Барајево, Р Србија, месне заједнице са територије Општине, а део земљишта и даље се води на некадашње НОО.

На територији општине Барајево најзаступљенија земљишта су у фази деградације и чине укупно 74,38% односно $\frac{3}{4}$ свог пољопривредног земљишта. Најзаступљеније земљиште је гајњача у опдзољавању која чини скоро половину укупног пољопривредног земљишта.

Да би се спречила даља деградација пољопривредног земљишта неопходно је да се изврши калцизација како би се спречило даље опдзољавање, уношење органских ђубрива и строга контрола употребе минералних ђубрива односно искључиво

коришћење физиолошки алкалних минералних ђубрива, као и примена против ерозионих мера. Такође је неопходно и пошумљавање терена на којима се појављују клизишта.

Преглед површина пољопривредног земљишта које се даје у закуп по катастарским општинама

КО	укупно пољопривредно земљиште у државној својини (ха)	планирано за закуп у 2010. (ха)	најмања површина за надметање (ха)	највећа површина за надметање (ха)	просечна површина за надметање (ха)	број надметања
Арнајево	40,6790	5,4416	0,1101	3,5454	0,7773	7
Баћевац	14,1942	2,5484	0,1981	1,3018	0,6371	4
Велики Борак	6,6213	2,3242	0,1100	1,3005	0,4648	5
Шиљаковац	83,2194	28,0016	0,0270	2,6665	1,1200	25
Рожанци	52,5657	12,8111	0,0336	3,3842	0,6742	19
Лисовић	27,7613	14,7596	0,021	11,064	1,0542	14
Гунцати	23,1446	16,4571	4,7348	11,7223	8,2285	2
Бељина	19,7522	7,6530	0,0377	4,2522	0,7653	10
Бождаревац	13,8573	10,4972	0,0030	3,3609	0,4564	23
Мељак	18,4924	5,5607	0,5584	1,2876	0,7943	7
Вранић	4,0376	4,0376	0,1210	1,9850	0,8075	5
Манић	19,7769	11,4321	0,1790	4,7134	1,0392	11
Барајево	228,6423	85,5607	0,0240	26,1707	2,0868	41
УКУПНО	552,7442	207,0849				173

Извор: Завод за информатику и статистику града Београда

С а д р ж а ј:

1. УВОД	2
2. ОПШТИНА БАРАЈЕВО	4
3. СТРАТЕШКИ ДОКУМЕНТ	15
• ВИЗИЈА, ПРИОРИТЕТИ, ОПШТИ И СПЕЦИФИЧНИ ЦИЉЕВИ	15
Приоритет 1	18
Приоритет 2	25
Приоритет 3	33
Приоритет 4	39
4. АНЕКС	45
• ИНДИКАТОРИ	46
• ПРОЈЕКТИ, НАПОМЕНЕ И КОМЕНТАРИ	